

**PRIMĂRIA COMUNEI AMZACEA**

**STRATEGIA DE DEZVOLTARE ECONOMICO-SOCIALĂ  
LOCALĂ A COMUNEI AMZACEA  
PE PERIOADA 2007-2013**

## CONSIDERAȚII GENERALE

### CONTEXTUL LOCAL, REGIONAL, NAȚIONAL ȘI EUROPEAN

Problemele caracteristice cu care se confruntă spațiul național românesc, evoluția sa istorică, dinamica sa socială și economică au făcut necesară adoptarea unei politici specifice de dezvoltare regională.

După anul 1989, în România au fost stabilite programe specifice de dezvoltare regională pentru zonele sever dezavantajate (M-ții Apuseni, Delta Dunării și județele Botoșani, Giurgiu și Vaslui). Totuși, se pare că aceste investiții ale statului în cadrul regiunilor au fost în mare măsură efectuate pe baze ad-hoc, atunci când au apărut solicitări exprese, fiind în mai mică măsură rolul unei politici de dezvoltare regională definită a priori.

Baza noii politici de dezvoltare regională a fost conturată la mijlocul anului 1966, prin „CARTA VERDE”, un document strategic, rezultat al conlucrării Guvernului României cu Comisia Europeană și finanțat prin programul PHARE al Uniunii Europene.

Alături de analiza disparităților regionale din România și a descrierii cadrului politico-administrativ la momentul respectiv, în acest document se formulează primele obiective de dezvoltare regională și măsurile pentru realizarea acestora.

Obiectivele politicii de dezvoltare regională propuse în „CARTA VERDE” au fost:

1. Armonizarea cu prevederile existente în cadrul Uniunii Europene;
2. Reducerea dezechilibrelor regionale;
3. Integrarea activităților sectoriale în cadrul regiunilor, în vederea ridicării nivelului lor de dezvoltare.

#### **1. Armonizarea cu prevederile existente în cadrul Uniunii Europene**

Unul dintre principalele obiective politice ale Guvernului României este acela de a reduce decalajele dezvoltării între România, privită ca macroregiune și cele mai dezvoltate regiuni ale Europei, de realizarea acestuia fiind strâns legată aderarea României la Uniunea Europeană. Aceasta implică alinierea legislației la normele care reglementează piața internă a UE și armonizarea treptată cu normele prevăzute pentru un stat membru, ajungându-se, în final, la acceptarea realizărilor comunitare în acest domeniu.

Se așteaptă ca alinierea la prevederile pieței unice să contribuie la întărirea reformei economice și a restructurării industriei și să stimuleze comerțul. Un element esențial al acestei alinieri îl reprezintă obligativitatea, pentru țara doritoare de a accede în cadrul Uniunii Europene, de a îndeplini anumite obiective, referitoare la dezvoltarea socio-economică, între care corectarea dezechilibrului economic dintre regiuni are o mare prioritate.

## **2. Reducerea dezechilibrelor regionale**

Decalajele între nivelurile de dezvoltare a diferitelor regiuni sunt rezultatul „înzestrării” lor diferențiate cu resurse naturale și umane, precum și al cadrelor relativ specifice de evoluție (geografice, economice, tehnologice, demografice, sociale, politice și culturale) care le-au modelat dezvoltarea în decursul istoriei.

Aceasta a condus la predominanța agriculturii ca forță economică în regiunile în care condițiile climatice și pedologice au fost favorabile; a industriei grele în zonele în care s-au găsit resurse de minereu de fier și de cărbune și la concentrarea ramurilor din sectorul serviciilor în centrele administrative. Unele dintre regiunile de graniță au beneficiat de posibilități mai mari în privința serviciilor și cooperării transfrontaliere .

Forțele pieței au tendința de a favoriza adâncirea decalajelor existente. Centrele industriale sau zonele în care este prezent un puternic sector de servicii sunt, de obicei, mai dezvoltate, în timp ce zonele periferice cu predominanță a agriculturii sau cu infrastructură deficitară devin și mai marginalizate.

Politicile de dezvoltare economică urmăresc „nivelarea” mediului economic prin înlăturarea unora dintre decalajele care constituie dezavantajul socio-economic al unor regiuni, în speranța că înlăturarea lor artificială va duce la o creștere economică și socială autentică, și care, în timp, va „stinge” necesitatea intervenției statului (a forțelor „neconcurențiale”).

## **3. Integrarea activităților sectoriale în cadrul regiunilor, în vederea ridicării nivelului lor de dezvoltare**

Politica regională ar putea, prin definiție, include toate activitățile care influențează în mod semnificativ dezvoltarea unei regiuni. În cadrul sectorului politic aceasta ar putea include schimbările produse în sectorul educației și învățământului, reforma pieței forței de muncă, îmbunătățirea infrastructurii, protecția și ridicarea calității mediului înconjurător, dezvoltarea întreprinderilor, transferul de tehnologie și atragerea investițiilor străine, dezvoltarea sectorului IMM-urilor. Fiecare dintre aceste activități implică o varietate mare de actori – administrația de stat, administrațiile locale, ONG-urile, întreprinderi private și persoane particulare.

**Strategia de dezvoltare a comunei Amzacea, ca suport decizional la nivel local, județean, regional și național** este un document complex care are la bază Planul Național de Dezvoltare 2007 - 2013 și Planul Regional de Dezvoltare 2007 - 2013 a Regiunii de Dezvoltare 2 Sud - Est.

## **METODOLOGIE**

Planificarea strategică este un proces continuu, utilizat de comunitățile locale, pentru a avea certitudinea că politicile și programele existente corespund necesităților de dezvoltare economică a comunității, în cadrul limitărilor impuse de resursele locale disponibile. Ca importanță, planificarea strategică oferă un cadru care unește o serie de proiecte mai mici, pentru a realiza scopuri/obiective economice de întindere mai mare.

Drept urmare, planificarea strategică ajută comunitățile să direcționeze dezvoltarea economică spre realizarea unor obiective fezabile, pe termen lung. Important este faptul ca această abordare se sprijină pe inițiative realizabile pe termen scurt. Se stabilesc scopuri realiste, pe care le poate îndeplini comunitatea.

Una din problemele planificării strategice des întâlnite este dorința multor comunități locale de a realiza mai mult decât au posibilitatea, în condițiile resurselor disponibile. Totodată, se includ programe care sunt rupte de scopurile unei dezvoltări economice mai largi sau nu au o valoare directă pentru aceste comunități. Procesul planificării strategice vine în ajutorul comunităților pentru gestionarea mai bună a acestor probleme.

Planificarea strategică este un proces complex ce presupune parcurgerea mai multor etape astfel încât comunitățile locale să își contureze imaginea viitorului pornind de la condițiile prezente de potențial și resurse. O dată conturată aceasta imagine, comunitățile locale vor stabili căile de realizare a acelu viitor.

Etapile necesare a fi parcurse în procesul elaborării unei planificări strategice sunt următoarele:

1. *Evaluarea mediului economico-social și a potențialelor locale (analiza de potențial)*
2. *Elaborarea Strategiei de Dezvoltare Locală*
  - formularea scopurilor, obiectivelor și a strategiilor realiste
  - identificarea, evaluarea și ordonarea măsurilor și proiectelor după priorități
3. *Implementarea Strategiei de Dezvoltare*
  - dezvoltarea planurilor de acțiune
  - implementarea planurilor
  - monitorizarea și evaluarea rezultatelor

### **1. Evaluarea mediului economico-social și a potențialelor locale**

Prima etapă în cadrul procesului de planificare strategică pe termen lung a fost evaluarea mediului economico-social și a potențialului comunei Amzacea în contextul actual, evaluare menită să creeze premisele implementării unor programe de dezvoltare locală. Programele de dezvoltare locală vor avea rolul de a veni în întâmpinarea populației din zonă în vederea satisfacerii necesităților locale.

#### **1.a. Definirea domeniilor de analiză**

În prima fază s-a recurs la analiza de potențial a comunei Amzacea, care a presupus, printre altele și o analiză sectorială: economică, socială și rurală. Domeniile de analiză au

fost grupate astfel: situația economică, caracteristicile demografice, caracteristicile forței de muncă, poziția geo-politică, infrastructura și telecomunicații, mediul de afaceri, resursele educaționale, sistemul social, calitatea vieții și a mediului. Domeniile menționate au fost împărțite în sub-domenii, pentru a cuprinde o paletă cât mai largă și reprezentativă a vieții economico-sociale a comunei Amzacea.

### **1.b. Colectarea datelor**

Colectarea datelor, ca factor - cheie al realizării profilului economico-social al zonei, a fost un proces dificil, având în vedere disponibilitatea și accesul la date statistice, relevante acestui scop. Dificultatea s-a manifestat cu precădere la datele statistice privind mediul de afaceri local și în ce privește numărul și evoluția șomajului în comună. De aceea, acolo unde nu a fost posibilă găsirea unor date statistice oficiale sau colectarea unor date relevante de la diversele instituții și organizații de profil, s-au colectat date empirice. S-a avut în vedere faptul că nu este neapărat necesară colectarea unui număr exagerat de mare și detaliat de date, atenția fiind concentrată și asupra simplității acestora. S-a procedat la prelucrarea și prezentarea datelor și informațiilor, astfel încât acestea să fie relevante și relativ ușor de înțeles pentru factorii de decizie. Condițiile de mai sus s-au avut în vedere la conturarea finală a evaluării - analiza locală / diagnostic.

### **1.c. Analiza SWOT**

După colectarea și prelucrarea datelor, s-a organizat derularea analizelor de potențial al zonei, în vederea utilizării acestora în cadrul analizei SWOT. Analiza SWOT este o metodă eficientă, utilizată în cazul planificării strategice pentru identificarea potențialelor, a priorităților și pentru crearea unei viziuni comune de realizare a strategiei de dezvoltare.

S.W.O.T. semnifică Puncte Tari, Puncte Slabe, Oportunități și Amenințări. De fapt, analiza SWOT trebuie să dea răspunsul la întrebarea "Unde suntem?", aceasta implicând analiza mediului intern al zonei și a mediului extern general și specific.

Punctele Tari ale unei zone sunt acele valori sau acei factori care îi dau acesteia un avantaj competitiv și îi conferă atractivitate. Punctele Tari reprezintă forțele interne, adică forțe distincte, cu caracteristici legate de localizarea zonei.

Punctele Slabe sunt acei factori sau acele tendințe care creează obstacole în calea dezvoltării economico-sociale. Punctele Slabe pot lua forme sociale, fizice, financiare, de reglementare, operaționale sau altele. Acestea pot fi împărțite în Punctele Slabe care pot fi corectate în termen scurt, între 3-5 ani și Punctele Slabe care necesită timp îndelungat și sunt dificil de corectat.

Răspunsul analitic la relevarea Punctelor Slabe a fost acela de a formula măsuri concrete care să înlăture obstacolele și să potențeze accentuat Punctele Tari.

*Punctele Tari și Punctele Slabe* au fost considerate *factori interni ai zonei* sau endogeni. *Oportunitățile și Amenințările* au fost considerate *factori externi* sau exogeni.

Oportunitățile sunt acei factori externi care ușurează dezvoltarea avantajului competitiv (Punct Tare).

Amenințările sunt tendințe nefavorabile, dezvoltări externe de zonă, care conduc la declinul avantajului competitiv al acesteia. Modificarea condiției externe reprezintă o Amenințare sau o Oportunitate, în funcție de condițiile locale ale zonei.

Evaluarea mediului și a factorilor externi este una dintre caracteristicile distincte ale planificării strategice, abordată în cadrul prezentei lucrări, referindu-se la comunitatea internațională, inclusiv cea europeană, la planul național și la cel regional / județean. Se cunoaște că modificările din această sferă se află dincolo de controlul zonal, dar impactul lor asupra acesteia reprezintă preocupări legitime.

Practic, analiza potențialelor de dezvoltare (Puncte Tari, Puncte Slabe, Oportunități, Amenințări) identifică măsurile ce au fost considerate ca oportune pentru înlăturarea Punctelor Slabe.

Ulterior s-au elaborat criteriile specifice de selecție / ierarhizare, prin aplicarea cărora s-a realizat prioritizarea Punctelor Tari și a Punctelor Slabe. În urma acestui fapt, a fost posibilă elaborarea profilului - analizei diagnostic a comunei Amzacea.

## **2. Elaborarea conceptului strategic de dezvoltare economico-socială**

### **2.a. Formularea misiunii, a direcțiilor strategice și a obiectivelor de dezvoltare**

Bazată pe conturarea realistă a profilului - analizei diagnostic a comunei Amzacea, a fost elaborată strategia de dezvoltare pe termen lung, stabilindu-se astfel ceea ce trebuie realizat în următorii 7 ani la nivelul comunei.

Prin construirea sistemului de obiective ale strategiei comunei Amzacea s-a reușit conturarea viziunii generale pe termen lung și a rezultatului dorit în cadrul procesului planificării strategice.

### **2.b. Formularea alternativelor strategice și a strategiei finale**

În vederea alegerii alternativei strategice optime, echipa de proiect a analizat patru categorii de acțiune strategică, după cum urmează:

\* *Strategii de tip SO*, care utilizează toate avantajele zonei, pentru a profita la maxim de oportunitățile mediilor exterioare;

\* *Strategii de tip WO*, care depășesc slăbiciunile (dezavantajele) zonei, pentru a utiliza la maxim oportunitățile mediilor exterioare;

\* *Strategii de tip ST*, care utilizează toate avantajele zonei pentru a evita/minimiza amenințările (pericolele) mediilor exterioare;

\* *Strategii de tip WT*, care minimizează slăbiciunile (dezavantajele) zonei și evită sau, după caz, minimizează amenințările (pericolele) mediilor exterioare.

În urma analizelor comparative realizate, s-a stabilit elaborarea unei *strategii de dezvoltare de tip SO*, care să răspundă, la cel mai înalt nivel posibil, criteriilor de performanță, eficiență, fezabilitate și impact.

## **ANALIZA DE POTENȚIAL A COMUNEI AMZACEA**

### **CADRUL NATURAL**

#### ***Scurt istoric***

De-a lungul existenței sale, comuna Amzacea a cunoscut o evoluție administrativă, economică și social-culturală specifică așezării geografice și evenimentelor istorice care au avut loc în această zonă a Dobrogei.

Așezată la interferența principalelor drumuri comerciale în Dobrogea, Amzacea intră în istorie ca un capitol de istorie locală dar și națională.

Descoperirea unor monede datând din sec. I și III-IV d Hr., a unui tezaur de monede macedonene de bronz din timpul regilor Filip al II – lea și Alexandru cel Mare, ce au intrat în colecția Muzeului Național din Constanța, sunt martori oculari al acelor vremuri zbuciumate în care locuitorii pământurilor dobrogene căutau să își apere independența. În același timp aceste descoperiri sunt dovezi ale vechimii așezării rurale și a vecinătăților sale.

În sprijinul acestor ipoteze vine și descoperirea făcută pe teritoriul comunei Topraisar, în apropiere de Amzacea, a unor amfore grecești datate în sec. al V – lea d. Hr. și a unui vas de lut cu un brâu de striuri datând din sec al X – lea - mărturie a vechimii și continuității pe aceste meleaguri a populației locale în fața năvălirilor migratoare.

Prin legea de organizare a Dobrogei din 1880, plasa Mangalia se învecina la nord cu plasa Constanța, la apus cu plasa Medgidia și Silistra Nouă, la sud cu Bulgaria până la mare; în cadrul acestei unități Amuza-aci se afla în partea meridională a județului, la cca. 37 km spre nord – est de orașul Mangalia.

În comuna Edilchioi, satul Amuza-aci se mărginea la nord cu comuna Osman-facâ (Bărăganul), la est cu comuna Toprai-sarî (Topraisar), în sud cu comunele Gherengic (Pecineaga) și Azaplar (Tătaru), iar la vest cu comunele Enghez (General Scărișoreanu) și Osmancea.

Peste câteva decenii, Amzacea se afla situată la o distanță de 32 km față de capitala județului Constanța, la 23 km de târgul cel mai apropiat, Negru Vodă și la 10 km de gara cea mai apropiată, Casicea.

De-a lungul văii Amzacea trecea șoseaua Amzacea (Uzunlar-Lungeni, azi periferia satului Mereni) și drumul Amzacea – Osmancea. Cel mai vechi traseu urmărea linia Kustenge – Constanța – Hasiduluc – Cumpăna – Toprai-sarî – Amuza-aci la 32 km. De aici, drumul străbătut de căruțe, trecea prin Musta-facî (Comana) spre Cara-omer (Negru Vodă). Foarte des folosit era drumul către Cavalcar (Plopeni) și mai ales șoseaua Toprai-srî – Mangalia.

Șoselele și drumurile erau nepietruite, cu excepția unei porțiuni de 14 km plus 688 m de la Cara-omer spre Toprai-sarî. În 1902 se afla în curs de amenajare drumul de la Toprai-sarî la Amzacea pe o distanță de 15 km plus 512 m.

Situată la aproximativ 30 km de frontiera cu Bulgaria, la aproximativ 30 km de orașul Mangalia și 32 km de orașul Constanța, localitatea Amzacea a fost întemeiată în anul 1830, ca așezare rurală, în timpul dominației otomane asupra Dobrogei.

Informații cu privire la numele satului și vechimea acestuia le întâlnim în tabloul de parcelare a pământurilor locuitorilor din cătunul Amuza-aci, comuna Edilchioi, plasa Mangalia din anii 1884-1885 unde apare menționat un emigrant Musa Hagi Ahmet, despre care se afirmă că ar fi dat numele satului.

O constantă specifică a Dobrogei a constituit-o conviețuirea românilor autohtoni cu populația musulmană turco-tătară. De-a lungul istoriei cele două entități etnice își vor descoperi reciproc o serie de calități și afinități care vor permite conviețuirea lor pașnică. Aceeași bună conviețuire o vom găsi de-a lungul timpului și la Amzacea, localitate așezată în partea de sud a județului Constanța.

Prin împărțirea administrativă din 14 iunie 1925, plasa Mangalia își menține vechea organizare în 14 comune. Vechea denumire a comunei Edilchioi (Miriștea) este înlocuită administrativ cu comuna General Scărișoreanu (Enghez). În cadrul noii împărțiri administrative, comuna General Scărișoreanu este alcătuită din satele General Scărișoreanu (Enghez), Maior Chiriacescu (Cassici) și Amzacea, pentru ca la 15 iulie 1931 prin noua împărțire administrativă, satul Amzacea să devină comună.

La 30 octombrie 1941 în urma Hotărârii Ministrului Afacerilor Externe de schimbare a denumirilor „tuturor localităților – comune și sate – care au rezonanță străină”, proiect ce urma să intre în vigoare la 1 ianuarie 1942, Prefectura Județului Constanța, înaintează Ministerului noua propunere de denumire a satului Amzacea: „Florica”. Și totuși, satul Amzacea rămâne la vechea denumire.

La 12 noiembrie 1941, comuna rurală Amzacea trece de la plasa Mangalia, la plasa Negru Vodă, alcătuită din 16 comune. La 4 iunie 1968, raionul Negru Vodă, prin noua împărțire administrativă, va pierde comuna Amzacea. Pe teritoriul județului Constanța se înființează 49 comune printre care și comuna Topraisar, moment în care Amzacea încetează a mai fi comună.

Comuna Amzacea a fost înființată în anul 1989, având în componența sa satele Amzacea, General Scărișoreanu și Casicea. Până în acel an, satul Amzacea a aparținut de comuna Topraisar, iar celelalte două de comuna Comana.

### ***Localizare geografică și relief***

Comuna Amzacea se află situată în partea de sud-est a județului Constanța, la o distanță de 32 km față de municipiul Constanța și 23 km față de Negru Vodă - orașul cel mai apropiat.

Se învecinează cu:

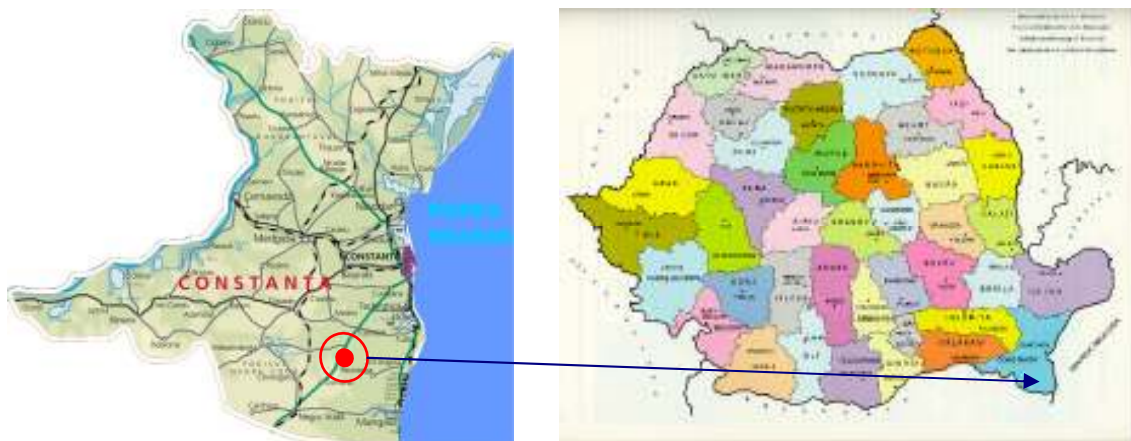
Nord – comuna Mereni,

Est – comuna Topraisar,

Sud – comuna Pecineaga și

Vest – comuna Comana.



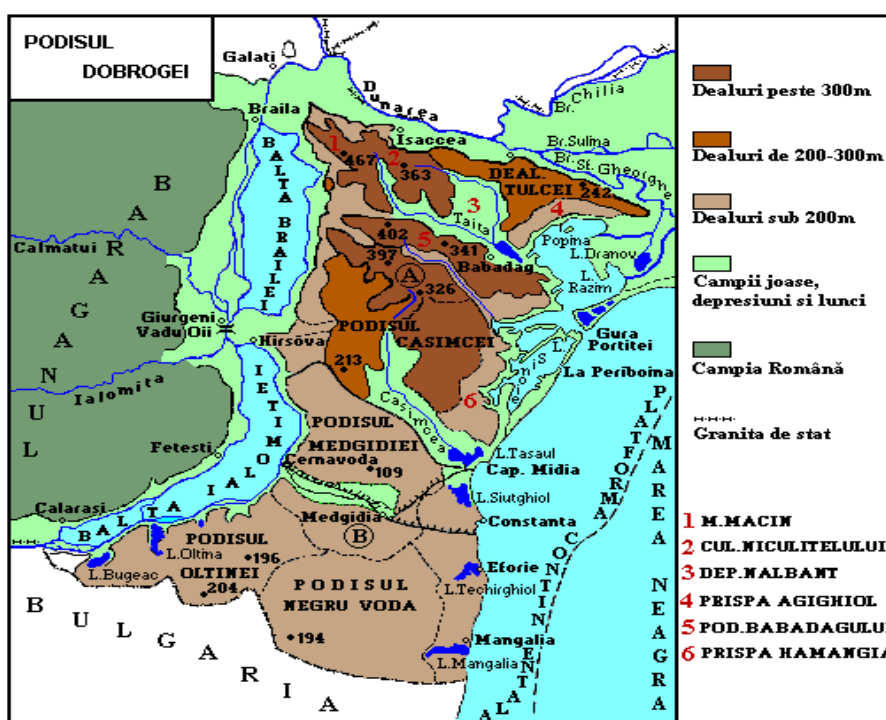


Cu o suprafață totală de 7.500 ha și cu o populație de 2694 locuitori, comuna Amzacea are în componență următoarele sate:

- Amzacea – reședință de comună;
- General Scărișoreanu;
- Casicea.

Din punct de vedere geomorfologic, teritoriul comunei Amzacea este situat la limita sudică a Podișului Cobadin – Negru - Vodă. Ca urmare, întreaga evoluție a teritoriului comunei este strâns legată de evoluția podișului din care face parte, prezentând un aspect ușor ondulat străbătut de văi cu denivelări mici și pante line. Aspectul dominant este acela de câmpie înaltă.

Podișul Cobadin – Negru - Vodă se află situat la est de Podișul Oltina, desfășurându-se spre sud până la granița cu Bulgaria, iar către est vine în contact cu litoralul sud - dobrogean. Înregistrează altitudini care ajung la circa 180 m. Geologic, este alcătuit din calcare cretacice și sarmatice, ce alcătuiesc o placă discordantă deasupra șisturilor verzi și cristaline ale fundamentului.



Mișcările oscilatorii pe verticală au determinat o succesiune de transgresiuni și regresii marine, finalizate în sedimentări dar și eroziuni. Morfologic, Dobrogea de Sud este constituită dintr-o serie de interfluvii ușor ondulate despărțite de văi evazate spre obârșii și adâncite spre gură. Parte structurală componentă, Podișul Negru Vodă înalt de 150 – 170 m, are un relief vălurit cu numeroase coline, din care se rețin cele 32 movile din jurul satului Amzacea.

Partea sudică a acestei subunități se prezintă sub forma unei trepte înalte, decupată pe direcția SSE – NNE, de către văi care se dirijează spre Dunăre. În partea nordică, unde și altitudinile nu trec de 150 m, iar fragmentarea este ceva mai mare, drenajul se realizează pe direcția est - vest.

### ***Solul și subsolul***

Solul este definit ca fiind formațiunea naturală cea mai recentă, de la suprafața litosferei, reprezentată printr-o succesiune de orizonturi care s-au format și se formează permanent prin transformarea unor roci în materiale organice sub acțiunea conjugată a factorilor fizici, chimici și biologici în zona de contact a atmosferei cu litosfera. Rezultând din acțiunea factorilor de mediu, solul este un corp natural care se formează și evoluează la suprafața uscatului prin dezagregarea și alterarea rocilor sub acțiunea organismelor (vegetale și animale), în diferite condiții de climă, relief.

Ca urmare a condițiilor naturale, pe raza comunei Amzacea, apar următoarele tipuri de soluri: cernoziomul levigat, cernoziomuri levigate podzolite și cernoziomoide levigate, toate din clasa molisolurilor.

Cernoziomul se formează în condiții de temperatură medie de 10,5°C – 11,5°C, precipitații medii anuale de 400 – 500 mm, relief de câmpie. Apa freatică se găsește în general la adâncimi mari și nu are influență asupra procesului de pedogeneză. Vegetația lasă în sol cantități mari de resturi organice, care sunt descompuse. În aceste condiții, procesul de bioacumulație este intens, formându-se humus de bună calitate. Cantitatea redusă de precipitații și temperaturile ridicate fac ca procesele de alterare a părții minerale și de levigare să fie redus.

Cernoziomul are o textură mijlocie pe întregul profil, este bine structurat, permeabilitate bună pentru apă și aer și se lucrează ușor. Sunt soluri bogate în humus, cu o reacție slab alcalină, sunt bine aprovizionate cu elemente nutritive. Au o fertilitate foarte ridicată și se pretează pentru cultivarea tuturor plantelor.

Tipul de cernoziom castaniu, ajunge la 45 cm grosime. Stratul arabil al acestui sol este relativ bogat în substanțe nutritive și conține 3,4 – 4% humus, 0,145% fosfor și 0,186% azot. Cernoziomul castaniu este un sol fertil, potrivit pentru cultura cerealelor și plantelor tehnice.

Tipul cernoziom levigat este de culoare brun-negricioasă, cu o structură grăunțoasă, colțurată, afânată, ajungând la o grosime de 55-60 cm, cu un conținut în humus până la 5%.

Așadar, solurile prezintă un caracter complex predominând cernoziomul și în special cernoziomul castaniu carbonatat și semicarbonatat, situând astfel teritoriul agricol al comunei Amzacea, din punct de vedere al gradului de fertilitate, peste media înregistrată la nivelul județului Constanța.

Pentru ridicarea capacității productive, se recomandă completarea deficitului de apă prin irigații, efectuarea lucrărilor agricole la timp și de bună calitate, combaterea buruienilor, fertilizarea organică și minerală în dozele recomandate.

Din punct de vedere seismic, conform Nomenclatorului P100/92, caracteristicile geofizice sunt:

- zona E
- coeficient de seismicitate  $K_s=0,12$
- perioada de colț  $T_c=0,7$  sec
- conform STAS 6054/77 adâncimea maximă de îngheț pentru zona respectivă, este de 0,80-0,90 m.

Nivelul pânzei freatice în perimetrul localității, este sub adâncimea de 20,0 - 25,0 m față de terenul actual.

## ***Flora și fauna***

### **Flora**

Vegetația Dobrogei este formată în cea mai mare parte din stepă, la care se adaugă suprafețe de silvostepă și păduri de stejar.

Stepa caracterizează peste 3/4 din suprafața Dobrogei. Desigur este vorba de "stepa secundară" și terenuri cultivate, deoarece vegetația naturală, cu specii spontane, este redusă ca întindere.

În comuna Amzacea, ca și pe întreg teritoriul Dobrogei, terenurile cu vegetație de stepă sunt valorificate în agricultură așa că acest tip de vegetație reprezentată prin negară, colilia, păiuș cu diverse ierburi, s-a păstrat numai pe sectoare mici ale versanților cu vechi alunecări de teren sau pe versanții mai înclinați, supuși eroziunilor, unde se pot întâlni și arbuști de măceș, porumbar ș.a.

În prezent vegetația de stepă este înlocuită în cea mai mare parte de culturile agricole: cereale, plante tehnice, leguminoase.

Vegetația lemnoasă se caracterizează prin specii amestecate de fag, stejar, carpen. La sfârșitul secolului XIX și începutul secolului XX, în statisticile ocoalelor silvice apărea menționat un trup de pădure „Amza” ce totaliza o suprafață de 224 ha, cu specii de fag, stejar, carpen. Treptat, această suprafață a fost defrișată și redată agriculturii și într-o oarecare măsură a fost distrusă de turmele de oi ce veneau în Dobrogea la pășunat. Suprafața împădurită a scăzut și datorită parcelărilor efectuate între anii 1886-1890, 1895, 1903,1906.

## **Fauna**

În stepe, abundența hranei face fauna să fie bogată din punct de vedere al numărului de indivizi și nu al numărului de specii. În condițiile actuale, de stepă puternic folosită pentru culturi de cereale și plante tehnice, predomină rozătoarele și păsările, întrucât acestea s-au adaptat cu ușurință la condițiile create în urma transformării stepei în terenuri agricole.

În zonă, mai numeroase sunt rozătoarele, reprezentate de hârciogii, popândăi, iepuri, orbeți. Apar și insectivore precum ariciul și liliacul.

Păsările caracteristice sunt potârnichea, graurul, uliul porumbar și șerpar. La acestea se adaugă guguștiucul, vrabia. La venirea primăverii, speciile de păsări se înmulțesc, fiind prezente în zonă și barza, rândunica, lăstunul, cucul, pupăza. Iarna, în câmpurile satului își caută hrana stoluri mari de găște sălbatice venite la noi din regiunile mai reci ale Europei.

Carnivorele sunt reprezentate de dihorul de stepă, vulpea, nevăstuica, iepurii de câmp. Dintre reptile găsim șopârla de iarbă, iar dintre insecte, specii de ortoptere, lepidoptere, coleoptere.

Prezența lizierei de la Amzacea în apropierea comunei, face să apară pe câmpuri și căpriorul.

## ***Rețeaua hidrografică***

Sub aspect pluviometric, Dobrogea poate fi caracterizată prin densitate mică sau chiar lipsa rețelei hidrologice superficiale permanente, caracteristică predominantă și în zona comunei Amzacea. Dacă în jumătatea nordică a Dobrogei apar câteva cursuri permanente de dimensiuni nu prea mari, în jumătatea sudică predomină cursurile semipermanente. În Dobrogea de sud, cumpăna apelor, cu desfășurare nord – sud, se află la 8 – 10 km vest de țărm, urmărind un șir de înălțimi joase (sub 10 m). Față de acestea, rețeaua de râuri cu regim predominant intermitent, se desfășoară spre V-NV și E. Cele care ajung în Dunăre se termină cu limanuri fluviale, iar cele dinspre mare în lagune sau limanuri fluvio – maritime.

Astfel, rețeaua hidrografică a comunei Amzacea este foarte săracă, lipsind apele cu debit permanent și existând numai acumulări temporare în timpul ploilor sau în sistemul de irigații. Apa freatică apare la adâncimi mari, de până la 30 m.

Apele subterane constituie rezerve limitate, deoarece depozitele de loess care acoperă structurile geologice mai vechi sunt slab permeabile pentru apele de infiltrație. Din această cauză precum și datorită pronunțatului caracter de ariditate a climei, cantitățile de ape infiltrate în sol sunt destul de reduse.

În anul 1975 s-au efectuat primele foraje în satul Amzacea. Cu toate acestea, o mare parte din sat rămâne fără rețea de alimentare cu apă potabilă, situație întâlnită și în satele Scărișoreanu și Casicea. În anul 2006 s-a început extinderea rețelei de alimentare cu apă în satul Amzacea.

Deși întreaga suprafață agricolă a Amzacei a fost irigată prin sistemul Carasu - Negru Vodă, problema apei în zona Amzacea nu este rezolvată. Ape curgătoare nu trec prin comună și nici ape stătătoare mari nu există. În partea de nord se află o zonă inundabilă, care se umple cu apă în perioada ploilor de toamnă, a celor de primăvară, precum și cu apa provenită din topirea zăpezilor.

### ***Zone cu riscuri naturale***

În localitățile comunei Amzacea unul din riscurile naturale rămâne cel seismic. Măsurile ce se impun pentru evitarea acestui risc sunt: proiectarea și executarea clădirilor de către specialiști autorizați respectându-se normele în vigoare privind calculul rezistenței clădirilor la gradul seismic maxim al zonei.

Localitatea Amzacea este amplasată între dealurile Panariuc și Amzacea, fiind străbătută de la Sud la Nord de Valea Joasă ce debușează în Valea Amzacea. De-a lungul acestei văi, există un canal colector deschis, care la ploi cu intensitate mare, formează albia minoră a apelor meteorice. Datorită pantei terenului și amplasamentelor construcțiilor din zonă nu se produc inundații.

Satul General Scărișoreanu este străbătut de la Sud-Est către Nord-Vest de Valea Enghez cu descărcare în Valea Ciair. Valea nu este amenajată, iar în timpul ploilor constituie emisarul apelor meteorice.

Canalul colector existent la Amzacea și la Scărișoreanu care preia apele de suprafață cât și cele rezultate din creșterea nivelului pânzei freatice, străbate comuna și satul de la nord la sud; betonarea și desfundarea canalului colector de-a lungul traseului lui, micșorează riscul inundării văii și face posibilă utilizarea terenului pentru pășunat sau agricultură. Asanarea zonei centrale de o parte și de alta a șoselei principale prin plantarea de arbuști, poate da naștere unei zone verzi, a unui parc, necesar ca zonă de recreere și agrement.

Localitatea Casicea este traversată de Valea Enghezului, având în partea de est, dealurile Mocanu și Casicea. Datorită aluviunilor, valea este colmatată, obturată și la ploi torențiale se produc inundații.

Canalul care traversează cele trei localități a fost alungit, pentru a putea prelua cantitățile de precipitații, astfel încât la ploi abundente se va evita separarea în două a satului Casicea.

### ***Condiții climaterice***

Clima zonei în care este cuprins și teritoriul comunei Amzacea prezintă caracteristicile generale ale climei temperate continentale, cu variații mari de temperatură în cursul anului și volum redus de precipitații. Verile în această zonă sunt călduroase și cu vânturi uscate, primăverile sunt scurte și cu regim sărac de precipitații. Toamnele sunt mai lungi și mai călduroase decât în restul țării, iar iernile mai puțin geroase, dar cu schimbări bruște de temperatură.

Temperatura medie anuală este în jurul valorii de 11,1<sup>0</sup>C. Regimul de precipitații determinat pe baza înregistrărilor meteorologice, totalizează o medie anuală de 405,3 mm, cu valori medii lunare mai ridicate în lunile iunie (430,4 mm) și februarie (380,4 mm) și cele mai scăzute în lunile martie și februarie. Aceste valori scăzute marchează caracterul secetos al climatului. Pentru contracararea efectelor negative ale climatului secetos, a fost necesară amenajarea canalelor de irigații (acum dezafectate) pentru suprafețele agricole.

În Amzacea se întâlnesc deci, condițiile unor topoclimate uscate, cu perioade îndelungate de secetă, caracter torențial al precipitațiilor, cu strat de zăpadă foarte redus iar vânturile ce bat aproape tot timpul anului de multe ori împrăștie norii de ploaie. Toate aceste caracteristici influențează rețeaua hidrografică, vegetația și solurile comunei Amzacea.

### **Calitatea factorilor de mediu**

*Temperaturile* medii anuale înregistrate sunt între 11<sup>0</sup> C și 13<sup>0</sup>C. Ele cresc treptat de la sfârșitul lunii ianuarie până în luna aprilie. Spre sfârșitul lunii aprilie și începutul lunii mai temperaturile cresc brusc cu cel puțin 6<sup>0</sup>-8<sup>0</sup>. În continuare temperaturile se mențin destul de ridicate, la 18<sup>0</sup>-24<sup>0</sup> în medie. Din luna octombrie temperaturile scad lent.

În ultimii zece ani sfârșitul iernii și primele luni ale primăverii au venit cu temperaturi foarte ridicate, ceea ce a determinat o înmugurire timpurie a pomilor fructiferi. Acest fapt nu a fost benefic deoarece în ultimii ani, spre sfârșitul lunii aprilie apar brume târzii sau chiar înghețuri.

Izoterma 11<sup>0</sup>C trece aproximativ pe la limita dintre Podișul Casimcei și Podișul Medgidiei, pe o direcție generală est – vest, apoi la nord de Lacul Tașaul se îndreaptă pe direcția sud – nord, separând sectorul continental al Dobrogei de cel maritim.

Slaba influență pe care o exercită Marea Neagră nu se resimte în acest sector al Dobrogei și ca urmare nici în valorile medii anuale.

*Umiditatea aerului* este în medie peste 78%, cu variații de la un anotimp la altul: în ianuarie peste 80%, iar în iulie este 70%.

*Nebulozitatea* în Dobrogea are cele mai reduse valori din țară. În zona Amzacea nebulozitatea medie este de 5 zecimi. Ea variază însă pe parcursul anului, în concordanță cu cantitatea de precipitații atmosferice căzute. Cea mai mare nebulozitate este înregistrată din luna noiembrie până în aprilie, când se depășesc 6,0 zecimi. Cea mai mică nebulozitate apare în perioada iulie - septembrie când apar valori cuprinse între 3,2 – 3,8 zecimi.

*Precipitațiile* medii anuale, prin cantitățile înregistrate (350 – 510 mm), situează Dobrogea între regiunile cele mai aride din țară.

În Podișul Medgidiei, ca urmare a reliefului coborât, cantitatea de precipitații atmosferice scade sub 420 mm anual, iar în Amzacea cantitatea de precipitații este de 400 mm.

Între anii 1896 și 1915 cantitatea de precipitații căzută în 24 de ore a fost sub 400 mm. Astfel, în data de 17 august 1900 au căzut în Amzacea precipitații în cantitate de 320 mm de apă, iar între 1921 și 1955 precipitațiile medii anuale au fost între 400 și 500 mm.

Foarte des, cantitatea anuală de precipitații totalizează apa căzută în timpul a câtorva ploi torențiale, caracterul torențial al precipitațiilor face ca vara apa să se scurgă vijelios și distrugător pe văi, sau să se infiltreze în adâncime, specific Amzacei fiind râurile cu scurgere intermitentă. Abundența de apă în apropierea uscatului contribuie la descendența aerului în lunile de vară și la o reducere a procesului de formare a norilor cumuliformi, din care ar putea cădea precipitații, așa cum reiese din datele medii anuale și anume anii 1936-1937, 1939-1942, 1946-1947, 1954-1955, care fac din Dobrogea din punct de vedere climatic „Zona marilor contraste”.

Analiza diagramei din anii 1931, 1936-1955, 1941, 1943-1944, 1952 alternează cu anii secetoși 1936, 1946, 1947, 1950-1951 și 1953, în care ploile torențiale întrerup o perioadă îndelungată, cu precipitații mult reduse. În anii 1956-1958 cantitatea anuală a precipitațiilor a fost de 475,9 mm, a anului 1957 de 514,8 mm, iar a anului 1958 de 376,8 mm.

Cea mai mare cantitate de precipitații căzute în raionul Negru Vodă și în Amzacea se întâlnește în luna februarie 1956 de 670,7 mm, de 980,7 mm în septembrie 1957, iar în aprilie 1958 de 850,7 mm.

În cele două intervale ale anului, cald și rece, cantitățile de precipitații prezintă unele particularități. Intervalul cald al anului este mai lung cu aproximativ o lună, instalarea lui fiind marcată de o creștere a cantității de precipitații atmosferice în urma ploilor torențiale frontale, înlocuite spre mijlocul intervalului de ploi de convecție termică. În perioada noiembrie – martie, în care se disting două perioade noiembrie – decembrie, mai umedă și ianuarie – martie mai uscată, precipitațiile sunt de natură frontală.

Cele mai mari cantități de ploaie cad în a doua jumătate a primăverii și începutul verii, acum apărând primul maxim pluviometric, urmat de minimul de la sfârșitul verii. Un al doilea maxim apare în noiembrie – decembrie, iar al doilea minim în ianuarie – februarie. O particularitate distinctă o constituie caracterul lor torențial.

Ca număr mediu de zile cu precipitații, cele mai multe astfel de zile se înregistrează în lunile aprilie, mai și iunie, când se depășesc 11 zile, iar lunile cu cele mai puține zile cu precipitații sunt ianuarie și februarie cu aproximativ 5 zile.

Sub aspectul precipitațiilor atmosferice sub formă de zăpadă, în zona Amzacea, numărul mediu de zile cu ninsoare este de peste 12, iar cel total este de 22,3 zile pe an. Pe luni, cele mai multe zile cu ninsoare sunt în ianuarie și februarie, iar cele mai puține în aprilie și octombrie.

Numărul mediu anual de zile cu strat de zăpadă este de 27 zile, iar grosimea stratului de zăpadă este în general redusă, de câțiva centimetri (5- 7 cm).

*Vânturile* ce se resimt pe acest teritoriu în cursul anului sunt determinate de seismele barice, de circulația generală a atmosferei și de complexul local de condiții geografice. Ca urmare a modificărilor înregistrate de presiunea atmosferică din regiunile înconjurătoare, în comparație cu valorile extreme de 1000 – 1019 mm caracteristice Dobrogei, deasupra acestei regiuni au loc deplasări ale aerului din direcții și cu intensități diferite.



Regimul eolian poartă în general amprenta caracteristicilor climatului temperat continental, prezentând din punct de vedere al frecvenței și al vitezei, variații mari atât în cadrul unei perioade mari de timp cât și în timpul unei singure zile. În timpul iernii sunt mai frecvente vânturile din direcția N, N-V, iar în timpul verii, cele din direcția S-V, V și N-V.

Așezată în calea vânturilor care suflă cu violență, Amzacea suferă influența crivățului, a cărui viteză este cuprinsă între 5 și 25 m/s, cu o frecvență de 25%, determină scăderea bruscă a temperaturii influențând creșterea plantelor datorită spulberării zăpezii de pe semănături în timpul iernii.

Există și perioade de calm atmosferic, dar frecvența acestor zile este redusă și variază de la un anotimp la altul. Cele mai calme luni sunt cele de vară, iulie și august, precum și începutul toamnei, septembrie. Trecerea de la o perioadă foarte călduroasă, de caniculă, la una mai răcoroasă, este marcată de înțețiri ale vântului care poate să ia aspect de vijelie. Perioadele de calm atmosferic mai redus este al lunilor reci, noiembrie, decembrie și februarie la care se adaugă și aprilie.

Frecvența mare a vânturilor și mai ales valoarea ridicată a vitezelor medii în anumite perioade ale anului, reprezintă un potențial energetic ce ar putea fi folosit.

*Secetele* s-au produs pe teritoriul comunei Amzacea în condiții de maxim barometric, cu vânt slab și temperatură ridicată, umezeală scăzută a aerului ce au determinat o evapo - transpirație peste 750 mm, ce implică un deficit de umiditate crescută a plantelor ce duce la pălirea și uscarea lor.



## **Calitatea aerului și a solului**

La nivelul comunei Amzacea nu s-au realizat studii privind calitatea aerului. Studii în acest domeniu s-au realizat doar la nivelul județului Constanța în anul 2004, ele vizând poluarea de fond și poluarea de impact.

Pe teritoriul comunei nu își desfășoară activitatea societăți care să fie considerați poluatori, lipsesc obiectivele cu emisii de noxe sau cu deversări de lichide poluante. Așadar, nu există surse de poluare cu pericol major pentru populație, vegetație și animale.

Problemele care privesc protecția mediului decurg din evacuarea deșeurilor menajere, evacuarea dejecțiilor umane și animaliere provenite de la populație și unitățile agricole.

Depozitele de deșeuri menajere și industriale se vor amplasa la o distanță de minim 1000 m față de localitate organizate corespunzător cu drum de acces și plantație de protecție atât pentru Amzacea cât și pentru Scărișoreanu și Casicea.

În urma lucrărilor agricole, datorită utilizării pesticidelor s-a constatat o poluare a solurilor. Impactul acestora asupra solurilor este deocamdată minim.

Poluarea solului se datorează și lipsei rețelei de canalizare cu stație de epurare.

Realizarea unui sistem de canalizare în toată comuna precum și stații de epurare în fiecare sat component al comunei ar reprezenta o soluție ce ar rezolva problema poluării aerului, apei și a solului.

## **Calitatea apei**

Potrivit Raportului privind starea factorilor de mediu în județul Constanța în anul 2003, întocmit de Agenția pentru Protecția Mediului Constanța, pentru sursele subterane din județ există depășiri la indicatorul nitrați (peste 50 mg/l la unele puțuri din următoarele surse: M. Kogălniceanu, Credința, Biruința - Topraisar, Hârșova, Ostrov, Techirghiol, Plopeni, Dulcești, Tătlăgeac, Albești, Independența.

Pentru sursa Amzacea, s-au prelevat probe de apă în vederea determinării concentrației de pesticide în apele subterane dar acestea nu au fost depistate.

De asemenea, s-au prelevat probe de apă în vederea determinării concentrației de metale în apele subterane dar acestea nu au fost depistate.

Conform măsurătorilor efectuate și prezentate în Raportul privind starea factorilor de mediu în județul Constanța pentru anul 2005, comuna Amzacea nu depășește indicatorii din Legea nr.458/2002 privind calitatea apei potabile, completată și modificată de Legea 311/2004.

## TRANSPORT

### a. Căi rutiere

Lungimea totală a rețelei de drumuri comunale este de 47,2 km din care:

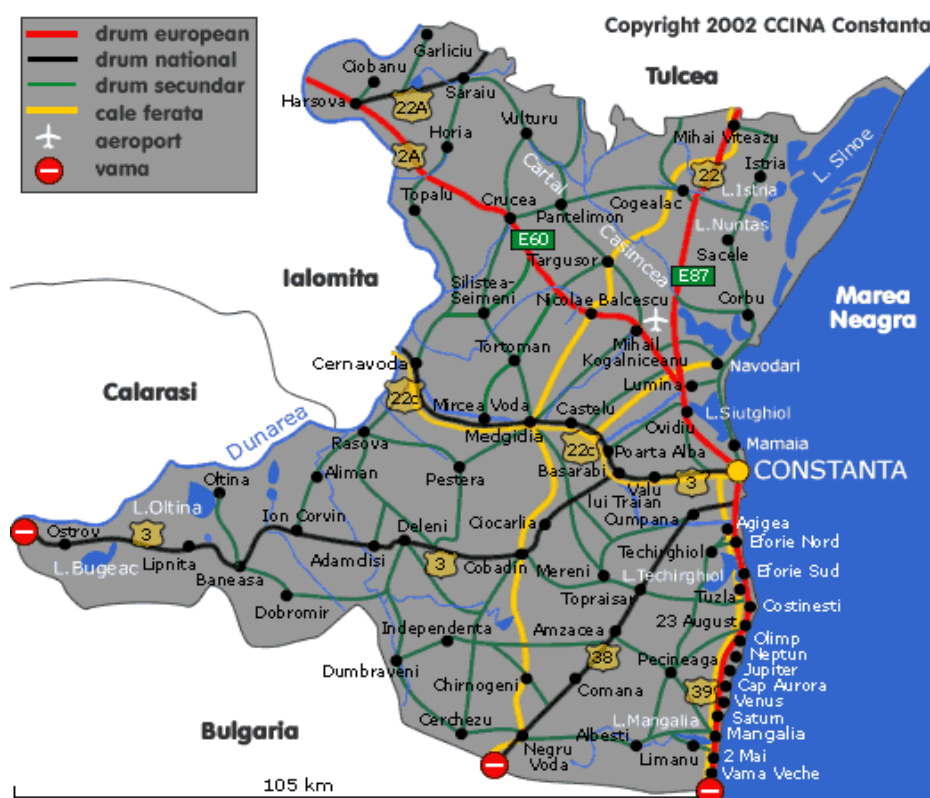
- drumuri asfaltate: 3,4 km
- drumuri de pietruite: 3 km
- drumuri de pământ: 40,25 km

Comuna Amzacea este situată în partea de sud-est a județului Constanța la o distanță de 30 km de orașul Constanța pe DN 38.

Teritoriul comunei este traversat de DN 38, care face legătura între Constanța – Amzacea și punctul de trecere al frontierei de la Negru Vodă precum și de DJ 392 care face legătura între Amzacea – General Scărișoreanu și Plopeni.

Satul General Scărișoreanu este așezat de-a lungul DJ 392 și se află la o distanță de 8 față de Amzacea.

Satul Casicea se situează la 7 km de General Scărișoreanu cu legătură pe DC 25.



Teritoriul administrativ al comunei Amzacea are următoarele vecinătăți:

- la nord - comuna Topraisar și comuna Mereni,
- la sud - comuna Comana,
- la est - comuna 23 August
- la vest - comuna Chirnogeni și comuna Cobadin.

Teritoriul este străbătut de drumuri comunale, județene și naționale a căror îmbrăcăminte asfaltică prezintă un grad mare de uzură, necesitând o serie de lucrări de reparație și modernizare.

Străzile rurale ce necesită amenajări, asigură legături directe de acces la DJ 392, precum și la DN 38 care ocupă o poziție mediană pe direcția nord-sud în localitatea Amzacea, asigurând și legături funcționale în perimetrul construit. Legătura rutieră dinspre localitatea Casicea este alcătuită din două tronsoane: primul amplasat în intravilan la limita de est a zonei construite și cel de al doilea în extravilanul satului, ambele asigurând accesul direct la DJ 392 pentru localnicii satului, îndeosebi pentru elevii care merg la școala din General Scărișoreanu, fiind și singurul acces carosabil spre ferma de ovine din localitatea Casicea, localitate în care funcționează și gara CFR.

Intersecțiile cu drumuri modernizate nu sunt sistematizate în plan vertical, apele pluviale angrenând depuneri de noroaie și alte materiale aluvionare, perturbând și periclitând siguranța traficului rutier în zonă. Platformele carosabile amenajate vor asigura nu numai circulația rutieră și pietonală dar și dirijarea și evacuarea ordonată a apelor pluviale spre zonele depresionare.

Având în vedere caracterul special al spațiului rural din această zonă, dotată cu instalații de irigare și construcțiile aferente acestora, ca depozit al unor mari resurse de materii prime agro-alimentare ale județului, ferme de ovine la Casicea, ferme de bovine la Amzacea, moară și societăți privatizate cu profil agricol la General Scărișoreanu, se impune cu o reală necesitate viabilizarea infrastructurii tehnico-edilitară aflată într-o stare precară.

Lucrările de amenajări constau în împietruirea traseelor existente din pământ, cu închiderea suprafeței de rulare prin tratamente bituminoase.

Rețeaua de drumuri modernizate ce tranzitează localitățile comunei asigură o legătură directă cu localitățile din întreg teritoriul județului, facilitând deplasarea în acest spațiu rural.

Terenul pe care sunt amplasate traseele existente este domeniu public, cu destinație specială, categoria de folosință – căi de comunicație rutieră, fiind în administrarea comunei Amzacea. Carosabilul amenajat ocupă o suprafață de 61875 mp și se desfășoară pe o lungime de 11,25 km defalcată pe localități, după cum urmează:

- Amzacea 3,2 km
- General Scărișoreanu 3,75 km
- Casicea 4,3 km (din care 2,5 km legătură rutieră spre DJ 392).

Aceste trasee urmează a fi amenajate. Configurația topografică se prezintă fără denivelări importante în localitățile Amzacea și General Scărișoreanu. Traseele din localitatea Casicea prezintă în plan vertical declivități ce depășesc 4% (excepție face legătura rutieră a localității cu DJ 392).

Din suprafața totală de străzi cu îmbrăcăminte asfaltică aproximativ 30% este degradată (fisuri, crăpături, etc.). În cazul străzilor pietruite, slab pietruite și din pământ, se

constată depofilări în profil transversal și longitudinal (făgașe, gropi), anumite tronsoane din respectivele străzi devin pe timp ploios total impracticabile.

Străzile ce urmează a fi pietruite sunt trasee existente din pământ, total neamenajate, cu amprize variabile de 9-12 m, delimitate de fronturile construite ale proprietăților riverane.

Legătura rutieră din extravilanul satului Casicea se prezintă ca o platformă din pământ care alternează cu tronsoane improvizate cu piatră, cu lățimi variabile de 1,50-1,70 m și denivelări în profil longitudinal, pe care se circulă în condiții anevoioase tot timpul anului.

În general în localitate există elemente de semnalizare verticală și orizontală a circulației (marcaje, semnalizări) pe rețeaua principală de circulație. Pe alocuri este necesară completarea și îmbunătățirea acestora.



În localitățile comunei arterele de circulație nu au o sistematizare pe verticală, corespunzătoare. Datorită acestui fapt și datorită lipsei șanțurilor sau existenței unor șanțuri colmatate, în perioadele ploioase apar în anumite zone bălți care persistă relativ mult timp și care îngreunează circulația, slăbind în timp și terasamentul drumului.

Datorită lățimii reduse a trotuarelor, a faptului că nu au în general o îmbrăcăminte corespunzătoare, a sistematizării verticale incorecte pe zonele în care se înregistrează trafic pietonal semnificativ, se manifestă un disconfort accentuat al circulației pietonale.

La ora actuală, în anumite zone (Poliție, Primărie) este necesară amenajarea unor suprafețe de staționare și de parcare. Nu este necesară amenajarea unor suprafețe speciale de garaje.

În interiorul comunei, transportul locuitorilor este asigurat prin mijloace proprii de locomoție (biciclete, mașini, căruțe, etc). Transportul intercomunal este asigurat de către operatori de transport ce asigură legături între localitățile comunei.

Transportul elevilor în Casicea și Scărișoreanu este sigurat cu un microbuz.

## ***b. Căi navigabile***

**Canalul navigabil Dunăre - Marea Neagră**, construit între 1975 și 1984, canalul leagă porturile Cernavodă de pe Dunăre și Medgidia de la Marea Neagră, scurtând drumul spre portul Constanța cu aproximativ 400km.



**Foto: Canalul Dunăre - Marea Neagră colorat cu roșu**

Canalul are o lungime de 64,2 km, o lățime între 110 și 140 de metri și o adâncime între 7 și 8,5 metri, și poate primi nave cu un pescaj de până la 5,5 metri permițând astfel accesul navelor fluviale și a celor maritime mici. La fiecare capăt există câte două ecluze care permit traficul în ambele sensuri.

Canalul este parte componentă a importantei căi navigabile europene dintre Marea Neagră și Marea Nordului (prin Canalul Rin – Main - Dunăre) între porturile Constanța și Rotterdam.

Teritoriul comunei Amzacea se află la o distanță de 28 km față de Canalul Dunăre – Marea Neagră. Acest lucru poate fi un avantaj în ceea ce privește dezvoltarea activităților din domeniul transporturilor, depozitare și condiționare, comerț en-gros, etc.

## ***c. Căi ferate***

Transportul feroviar se realizează pe relația Medgidia – Casicea – Negru Vodă.

În localitatea Casicea există gară CFR administrată de SC Regionala CF Constanța.

## ***d. Căi aeriene***

Teritoriul comunei Amzacea nu este traversat de linie aeriană, cel mai apropiat aeroport fiind la aproximativ 30 km - Aeroportul utilitar Tuzla care a fost redeschis traficului civil în 2003, iar Aeroportul Internațional Mihail Kogălniceanu la aproximativ 47 km.

## **UTILITĂȚI**

### ***Rețeaua de alimentare cu apă***

Lungimea simplă a rețelei de distribuție a apei potabile era, conform datelor statistice de 3 km între anii 1992 și 1999, în anul 2000 de 4,4 km, în anul 2001 de 6,4 km, iar în anul 2002 de 10 km.

Rețeaua de alimentare cu apă a fost prelungită cu încă 9 km în 2003.

În anul 2006 au fost finalizate lucrările la sistemul de alimentare cu apă potabilă în sistem centralizat în localitatea Amzacea.

Primăria Amzacea a efectuat și un Studiu de fezabilitate pentru alimentarea cu apă potabilă a satelor Casicea și General Scărișoreanu

În zona adiacentă comunei, există lucrări hidroameliorative (irigații) – Canalul magistral Negru Vodă și canalele secundare. În prezent, sistemul de irigații este descompletat și scos din funcțiune.

Conform măsurătorilor efectuate și prezentate în Raportul privind starea factorilor de mediu în județul Constanța pentru anul 2005, comuna Amzacea **nu** depășește indicatorii din Legea nr.458/2002 privind calitatea apei potabile, completată și modificată de Legea 311/2004.

### ***Sistemul de canalizare***

Dacă în privința alimentării cu apă, localitatea Amzacea are problema rezolvată, în ceea ce privește canalizarea menajeră, aceasta nu există. Lungimea rețelei de canalizare existente are o lungime de doar 800 m în Amzacea.

Problema apelor uzate menajere provenite de la unitățile social culturale din zona centrală, se rezolvă pe plan social, printr-o fosă septică, cu descărcare în emisar, canalul de pe Valea Joasă, fără clorare.

Apele meteorice sunt dirijate către exteriorul curților prin lucrări de sistematizare pe verticală, respectiv, către rigolele străzilor care traversează comuna și care se descarcă în emisar Valea Joasă și în continuare Valea Amzacea.

Primăria din localitate a cuprins în lista de priorități introducerea, în viitorul apropiat a sistemul de canalizare și montarea unor mini stații de tratare ape uzate amplasate zonal orientându-se spre necesitățile populației.

### ***Rețeaua de alimentare cu energie electrică***

În momentul actual nu este necesară suplimentarea numărului de posturi de transformare deoarece cele existente nu sunt supraîncărcate, lungimea rețelei electrice măsurând 32 km.

Pe termen mediu, în cazul în care ar crește cererea de energie electrică se pot suplimenta posturile de transformare prin amplificare fără a fi necesare modificări majore în rețeaua de alimentare existentă.

Rețeaua actuală de medie tensiune a fost realizată cu posibilitatea de a prelua puteri suplimentare.

Rețelele de joasă tensiune existente asigură în prezent, cererea de energie electrică, dar acestea sunt vechi. De aceea va fi nevoie ca odată cu extinderea rețelelor de joasă tensiune în noile zone introduse în intravilan să se înlocuiască și rețelele vechi cu conductoare izolate torsadate tip TYR.

Apariția unor locuințe noi pe raza comunei Amzacea presupune așadar amenajări suplimentare a rețelelor electrice existente.

În prezent, comuna dispune de sistem de iluminat public.

### ***Sistem de salubritate***

La marginea fiecărui sat component al comunei există câte o rampă de gunoi.

Acestea sunt depozite neorganizate amplasate la distanțe mici față de vetrele satelor ceea ce contravine normelor sanitare în vigoare cu privire la distanțele minime față de intravilan.

Depozitarea se face direct pe sol, pe terenuri aflate în afara localităților. Locurile de depozitare:

- nu sunt împrejmuite nici cu garduri de plasă, nici cu perdele de protecție vegetală, ceea ce duce la împrăștierea materiilor ușoare pe distanțe mari, având efecte de poluare a solului, aerului și producând de asemenea poluare estetică;
- nu este asigurată, la unele amplasamente, distanța minimă de protecție (500-1000 m ) față de sursele de apă. De aici rezultă pericolul poluării apei de suprafață și subterane;
- nu sunt dotate cu puțuri seci pentru depozitarea materialelor putrescibile, ceea ce produce poluarea aerului și solului;
- nu se asigură decât sporadic acoperirea succesivă a straturilor de gunoaie cu alte materiale;
- activitatea de recuperare a materialelor re folosibile și reciclarea acestora se realizează cu dificultate;
- depozitele existente nu au realizată impermeabilizare, sistemul de drenare levigat, colectarea și evacuarea gazelor, șanțuri perimetrare de gardă.

Depozitele de deșuri menajere și industriale se vor amplasa la o distanță de minim 1000 m față de localitate, organizate corespunzător cu drum de acces și plantație de protecție atât pentru Amzacea cât și pentru Scărișoreanu și Casicea.

Neexistând o platformă amenajată, împrejmuită și cu perdele de protecție se înregistrează influențe negative atât la stratul de sol prin infiltrații cu încărcătură poluantă, cât și la suprafață prin antrenarea de către vânt a deșeurilor mai ușoare.

Nu sunt prevăzute foraje hidro de control a apelor freatice.

Condițiile specifice zonei, caracterizate prin substrat biologic format din loess și formațiuni loessoide în cea mai mare parte, ca și energia redusă a reliefului nu au generat degradări importante de teren.

Poluarea solului se datorează și lipsei rețelei de canalizare cu stație de epurare.

În Amzacea există un cimitir musulman și unul ortodox în suprafață totală de 2 ha. În Scărișoreanu este un cimitir ortodox de 2 ha și un cimitir turcesc în sudul satului. La Casicea există un cimitir musulman vechi și un cimitir ortodox propus spre extindere cu 0,5 ha.

La nivelul comunei Amzacea există un serviciu de gospodărie comunală. Acest serviciu de gospodărie comunală asigură și menține curățenia stradală.

### **Încălzirea locuințelor**

Încălzirea locuințelor din comuna Amzacea se realizează în mod specific localităților rurale, prin sobe cu combustibili solizi (lemne și cărbuni) sau lichizi (motorină). Pentru prepararea apei calde se folosesc atât boilere cât și panouri solare.

Racordarea la sistemul de furnizare și distribuție a gazelor naturale aparținând companiei Congaz SA Constanța, reprezintă o prioritate pentru autoritatea locală.

### **Telecomunicații**

Pe teritoriul comunei funcționează 4 furnizori de servicii de telefonie.

În satele General Scărișoreanu și Casicea este necesară montarea unor posturi telefonice. În localitatea Topraisar există centrală telefonică, ce deservește și comuna Amzacea.

Evoluția numărului de abonamente telefonice la telefonia fixă este prezentată în tabelul următor:

1992	1993	1994	1995	1996	1997	1998	1999	2000	2001	2002	2003	2004
4	4	4	4	4	4	8	8	20	20	20	27	27

\* Date furnizate de Primăria Amzacea

Evoluția numărului de abonamente radio și televiziune:

#### **Abonamente radio**

1992	1993	1994	1995	1996	1997	1998	1999	2000	2001	2002	2003	2004
112	83	81	406	401	392	207	202	182	196	155	691	576

#### **Abonamente la televiziune**

1992	1993	1994	1995	1996	1997	1998	1999	2000	2001	2002	2003	2004
259	259	278	292	262	349	422	367	280	371	382	686	634

\* Date furnizate de Direcția Județeană de Statistică Constanța

În comună există în acest moment un număr de aproximativ 60 abonați la telefonia fixă asigurată de operatorul Romtelecom.



Operatorii de telefonie mobilă oferă servicii de calitate și au acoperire bună în zona localității Amzacea.

În acest moment televiziunea prin cablu este asigurată de diferiți furnizori.

### **Servicii poștale**

În perioada 1992 – 1997 în comună au existat 2 Oficii Poștale. Din 1998 și până în prezent, pe teritoriul fiecărei localități componente a comunei Amzacea funcționează câte o Agenția Poștală, respectiv în Amzacea, Scărișoreanu și Casicea.

Prin intermediul Agențiilor Poștale se derulează operațiuni specifice (mandate poștale, expediere și distribuție corespondență, servicii de telefonie fixă, distribuție pensii către populație), inclusiv plata facturilor aferente convorbirilor și consumului de energie electrică.

### **Servicii bancare**

Pe teritoriul comunei nu își desfășoară activitatea nici o instituție bancară, serviciile bancare fiind oferite și asigurate de către Băncile din Constanța, Eforie, Techirghiol și Mangalia.

## **SITUAȚIA SOCIALĂ**

### **1. Satisfacția cu viața în mediul rural**

O societate prosperă, mulțumită cu ea însăși, nu este neapărat una bogată. În schimb, o astfel de lume este una în care oamenii sunt satisfăcuți de viața pe care o duc.

Este interesant de văzut în ce măsură s-a modificat, în decursul ultimului deceniu, percepția locuitorilor din mediul rural, în comparație cu cei din mediul urban și cu nivelele de satisfacție din țările europene.

„Eurobarometrul rural 2006 – valori europene în sate românești” a analizat în profunzime gradul de satisfacție al locuitorilor din mediul rural, în raport cu mai multe criterii.

Astfel, veniturile, banii, reprezintă cea mai „instrumentală” și cea mai „obiectivă” variabilă în acest sens. Este adevărat că banii nu aduc fericirea, dar o facilitează. Pe de altă parte, banii, veniturile, averea sunt lucruri ușor cuantificabile folosindu-se aceeași unitate de măsură pentru fiecare individ, indiferent de preferințele sale.

Locuitorii din mediul rural sunt în general nemulțumiți de banii pe care îi câștigă. Aproximativ  $\frac{3}{4}$  au motive de nemulțumire, în timp ce  $\frac{1}{4}$  se declară satisfăcuți de situația lor materială.

**Tabel nr. 1 Satisfacția față de situația materială în mediul rural: 1998 – 2002 – 2005**

Anul	Grade de satisfacție %				
	NS/NR	Deloc mulțumit	Nu prea mulțumit	Destul de mulțumit	Foarte mulțumit
1998	2	43	35	18	2
2002	2	39	41	17	1
2005	1	30	43	24	2

Sursa: 1998 – BOP – FSD; 2002 – Eurobarometrul rural, FSD (decembrie 2005); 2005 - Eurobarometrul rural, FSD (noiembrie 2005);

Tendința față de ultimii ani ai mileniului II cunoaște o ușoară îmbunătățire. Astfel, sunt semnificativ mai puțini săteni „*deloc mulțumiți*” de situația lor materială, în timp ce numărul celor „*foarte mulțumiți*” rămâne practic constant.

După anul 2000, procentul persoanelor din mediul urban mulțumite de nivelul veniturilor pe care le realizează se menține constant mai mare decât cel corespondent pentru mediul rural (vezi tabelul anterior).

Aceleași concluzii se desprind și din investigarea standardului subiectiv de viață. Acesta constituie o autoevaluare a veniturilor, în funcție de etichete convenționale: *strict necesar, trai decent sau tot ce ne trebuie*.

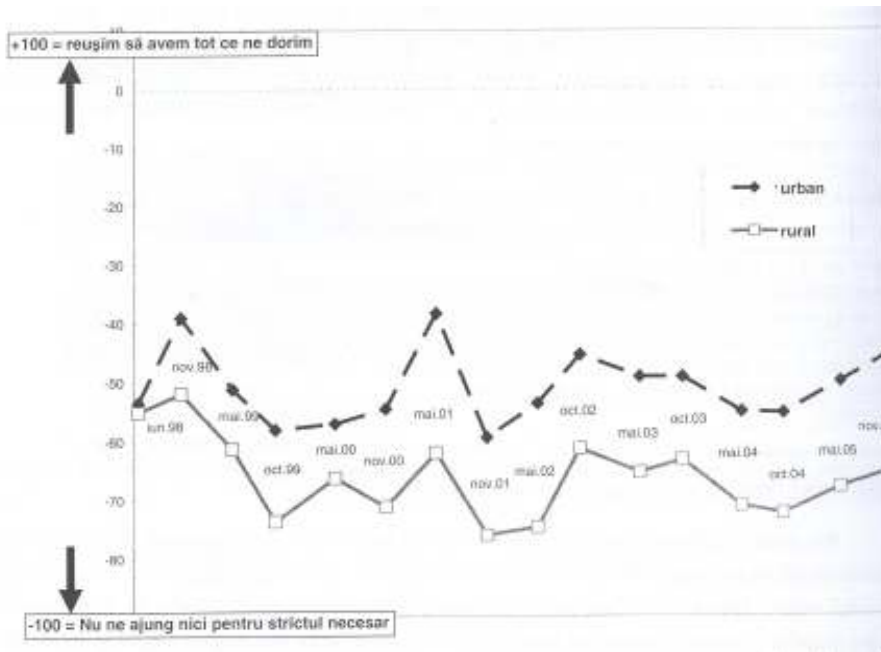
Nivelul standardului de viață	Nov. 1998	Dec. 2002	Nov. 2005
Nu ne ajung banii nici pentru strictul necesar	26%	52%	31%
Ne ajung numai pentru strictul necesar	38%	38%	38%
Ne ajung pentru un trai decent, dar fără lucruri scumpe	25%	7%	23%
Reușim să cumpărăm și unele bunuri mai scumpe, dar cu restrângeri în alte domenii	9%	1,3%	6%
Reușim să avem tot ce ne trebuie, fără restrângeri	2%	0,6%	0,8%
NS / NR	0,3%	1,6%	1,6%
<b>TOTAL</b>	<b>100%</b>	<b>100%</b>	<b>100%</b>

Reprezentările referitoare la veniturile proprii ale persoanelor din mediul rural, în raport cu necesitățile sunt din ce în ce mai nefavorabile până în perioada 1998 – 1999, după care se stabilizează în jurul unui nivel de echilibru, indicând o satisfacție ridicată față de capacitatea de a-și satisface nevoile. Astfel, aproximativ 2/3 din săteni reușesc să își satisfacă cel mult *strictul necesar*. Dintre aceștia, jumătate au declarat că veniturile pe care le realizează nu acoperă *nici măcar strictul necesar*.

Diferențele față de mediul rural sunt destul de importante și se mențin practic constante începând cu anul 1999. Orașenii percep la rândul lor o discrepanță importantă

între posibilități și nevoi, însă, în medie, sunt mai puțin nesatisfăcuți decât cei din mediul rural.

Figura 1 **Evoluția standardului subiectiv de viață, rural și urban, 1998 – 2005**



Sursa: BOP – FSD, valorile iunie 1998 – 2005. Cifrele prezentate în grafic reprezintă un indice al aprecierii veniturilor, calculat ca Indice al Opiniei Dominante. Indicele ia valori de la – 100 la + 100, valorile mai mari reflectând evaluări pozitive ale veniturilor.

O pondere semnificativă din persoanele din mediul rural investigate s-au etichetat ca fiind mai săraci decât orășenii. Acesta este unul din stereotipurile care apar în mod frecvent în discursurile publice. Distanța dintre cele 2 medii pare a oscila în ultimii 10 ani în jurul unui nivel de echilibru.

Dincolo de bani și sărăcie, rămâne însă nivelul de satisfacție cu viața. Oamenii pot fi satisfăcuți cu viața chiar dacă nu au acces la mai multe din beneficiile vieții moderne. Comparativ cu țările membre sau candidate la integrarea în Uniunea Europeană, doar Portugalia are aparent nivele apropiate cu România în ce privește nemulțumirea față de viața pe care au oamenii.

În mediul rural, satisfacerea standardelor de viață este foarte redusă. Locuirea are o calitate mai slabă, sub toate aspectele: suprafața locuințelor, calitatea construcției, accesul la utilități. Veniturile sunt mai reduse, posibilitățile de petrecere a timpului liber sunt mai reduse, potențialul de dezvoltare este mai mic, etc.

În altă ordine de idei, aproximativ 50% dintre românii din mediul rural se declară a fi satisfăcuți cu viața pe care o duc. Ca și în alte societăți, există o dublă comparație: pe o parte este vorba de raportarea la standardele contemporane europene, care face ca nivelul de insatisfacție să fie mai redus decât în Europa. Pe de altă parte, comparația cu standardele date de posibilitățile medii la nivel național, determină o insatisfacție mai ridicată decât în mediul urban, dar și la ajustări ale nemulțumirii, evitând o disonanță cognitivă puternică dată de discrepanța dintre nivelul de aspirații și posibilitățile concrete de a satisface aceste aspirații.

Tabel nr. 2 **Mulțumirea față de diferite elemente ale vieții, în mediul rural**

<i>Cat de satisfăcuți sunteți cu...</i>	Deloc mulțumit	Nu prea mulțumit	Destul de mulțumit	Foarte mulțumit	NS / NR	Total
Viața dvs. socială	4%	12%	67%	16%	2%	100%
Locuința dvs.	6%	18%	62%	12%	2%	100%
Siguranța dvs. personală	6%	23%	57%	11%	4%	100%
Locul dvs. de muncă*	20%	28%	37%	7%	9%	100%
Felul în care trăiți	14%	41%	40%	3%	2%	100%
Sănătatea dvs.	10%	33%	47%	9%	2%	100%
Banii pe care îi aveți	30%	42%	25%	2%	2%	100%

Sursa: Eurobarometrul Rural FSD , nov. 2005;\* Pentru satisfacția cu locul de muncă au fost luați în calcul doar cei care au un loc de muncă.

Tabel nr. 3 **Indicele general de satisfacție cu viața pentru diferite categorii de localități și de status social**

Caracteristici ale localității		
Gradul de dezvoltare a comunei	Săracă	5,2
	mediu dezvoltată	5,3
	Dezvoltată	5,4
Localizarea satului în comună	centru de comună	5,4
	periferic	5,2
Istoria economică	fost cooperativizat	5,3
	necooperativizat	5,6
Forma de relief	câmpie	5,3
	câmpie - deal	5,3
	deal	5,2
	deal - munte	5,8
	munte	4,8
Distanța până la cel mai apropiat oraș (km)	sub 10 km	5,3
	10 – 16 km	5,0
	16 – 22 km	5,5
	peste 22 km	5,4
Caracteristici individuale / ale gospodăriei		
Sex	masculin	5,4

	feminin	5,2
Ultima școală absolvită	fără școală	4,5
	primar	5,0
	gimnazial	5,2
	ucenici	5,3
	treapta I liceu	5,0
	profesională	5,6
	liceu	5,7
	școală de maiștri	5,6
	școală post-liceală	5,6
	universitar de scurtă durată, colegiu	6,1
	universitar de lungă durată	6,6
Venit pe membru din gospodărie (RON)	sub 70 RON	4,7
	70 – 150 RON	5,2
	150 – 300 RON	5,5
	peste 300 RON	6,1
Suprafața pe membru de locuință (mp)	sub 7 mp	5,0
	7 – 15 mp	5,2
	15 – 30 mp	5,4
	peste 30 mp	5,7

Sursa: Eurobarometrul Rural FSD , nov. 2005; Cifrele reprezintă medii ale indicelui de satisfacție cu viața, cu variabile de la 0 – insatisfacție totală, la 10 – satisfacție maximă.

Tabel nr. 4 **Satisfacția cu viața și reprezentările asupra trecutului, prezentului și viitorului**

		Distribuția răspunsurilor	Media indicelui de satisfacție generalizată cu viața
Cum este viața dvs. în prezent comparativ cu cea de acum 1 an?	Mult mai bună	1,0%	7,0
	Mai bună	19,0%	6,3
	Aproximativ la fel	52,0%	5,4
	Mai proastă	23,0%	4,5
	Mult mai proastă	4,0%	3,2
	NR	0,4%	
	NS	0,8%	

	Total	100%	5,3
Cum credeți că veți trăi peste 1 an?	Mult mai bine	3,0%	6,8
	Mai bine	31,0%	5,9
	Aproximativ la fel	33,0%	5,2
	Mai prost	14,0%	4,7
	Mult mai prost	2,0%	3,9
	NR	15,0%	5,0
	NS	0,8%	
	Total	100%	5,3
În momentul actual, dvs. considerați că trăiți mai bine, mai prost sau la fel comparativ cu modul în care trăiau părinții dvs. când aveau aceeași vârstă ?	Mult mai bine	27,2%	6,1
	Puțin mai bine	38,1%	5,3
	Aproximativ la fel	13,1%	4,8
	Ceva mai prost	10,3%	4,9
	Mult mai prost	4,9%	4,1
	Nu știu cum trăiau	5,0%	4,6
	NR	1,5%	
	Total	100%	5,3

Sursa: Eurobarometrul Rural FSD , nov. 2005; Cifrele de pe ultima coloană reprezintă medii ale indicelui de satisfacție cu viața, cu variabile de la 0 – insatisfacție totală, la 10 – satisfacție maximă.

Analizând în dinamică nivelul de satisfacție din mediul rural, se poate observa cu ușurință că declinul continuu din anii '90 pare a fi încetat, o ușoară tendință de creștere devenind sesizabilă.

## **2. Încrederea populației din mediul rural**

Dezvoltarea economică și dezvoltarea democratică au un determinant principal comun, respectiv nivelul de capital social, concept care se referă la „aspecte ale organizării sociale, cum sunt rețelele, normele și încrederea, care facilitează coordonarea și cooperarea pentru obținerea unor beneficii mutuale.

Încrederea în ceilalți oameni este una din componentele capitalului social cel mai mult analizată, fiind considerată drept unul dintre factorii care explică cel mai bine de ce anumite grupuri de oameni au succes în identificarea problemelor comune și a modului în care acestea pot fi rezolvate, în timp ce altele nu au.

Încrederea generalizată, în sensul „încrederii în oamenii pe care nu îi știm și care este probabil să fie altfel decât noi, este cel mai mult discutată și este considerată în mod

frecvent forma de încredere relevantă pentru costurile de tranzacție în economie și pentru predilecția indivizilor de a se implica în acțiuni civice.

Tabel nr.5 **Estimări ale încrederii generalizate**

<i>Cât de multă încredere aveți în:</i>	Foarte multă	Multă	Puțină	Foarte puțină / Deloc	NS / NR
oamenii din familia dvs.	66	26	7	1	15
oamenii care au altă religie decât dvs.	9	30	39	23	6
oamenii pe care îi întâlniți pe stradă	3	16	50	32	4
oamenii care au altă naționalitate decât dvs.	6	27	40	27	8

Nivelul încrederii generalizate se analizează în raport cu următorii factorii:

- *aria culturală*

- *tipul de localitate* – analiza indica existența unei legături slabe, dar semnificativă din punct de vedere statistic ( $p < 0.05$ ), între tipul de localitate și distribuția răspunsurilor privind nivelul de încredere. Locuitorii din orașele mici tind să aibă un nivel mai ridicat de încredere decât cei din comunele dezvoltate sau mediu dezvoltate, care la rândul lor au un nivel mai ridicat decât cei din comunele sărace.

- *distanța până la cel mai apropiat oraș* – oamenii care locuiesc în sate aflate la distanță mare de orașe tind să aibă un nivel mai scăzut de încredere, datorită nivelului de dezvoltare al localității și gradului de expunere al respondenților la experiențe sociale diverse, cu oameni aparținând altor categorii socio-culturale.

- *nivelul de educație* – există o relație pozitivă între nivelul educației și nivelul de încredere a populației din mediul rural. Proporția celor care au un grad ridicat de încredere generalizată este de 2 ori mai mare în rândul celor care au absolvit studii superioare (36%) decât în rândul celor care nu au absolvit nici o școală (17%).

- *gradul de dotare al gospodăriei* – există o relație pozitivă între gradul de dotare al gospodăriei, construit prin însumarea a 13 variabile care surprind prezența anumitor bunuri (ex. autoturism, telefon mobil, etc.) în gospodărie și nivelul de încredere în ceilalți oameni.

- *diversitatea de etnie și de confesiune religioasă la nivelul localității* – existența unor persoane în cadrul comunității locale de altă etnie decât română, sau de altă religie decât cea ortodoxă, creează premisele unui nivel mai ridicat de încredere generalizată.

## POPULAȚIA

În trecut, fenomenele marcante care au condus la trecerea urbanismului pe primele planuri în activitatea politică și economică, au fost creșterea populației și în special, creșterea populației urbane (fenomenul de urbanizare).

Fenomenul de urbanizare este rezultatul industrializării excesive și într-un ritm alert. Ca o consecință a acestui fapt, a apărut *fenomenul de depopulare a unor zone, în special a celor rurale*, fluctuația din localitățile rurale spre orașe și implicit creșterea populației urbane, în detrimentul populației rurale.

Fenomenul de urbanizare, pe deoparte și de depopulare, pe de altă parte, s-a manifestat și la nivelul județului Constanța. Zonele de nord și de sud ale județului cu funcție predominant agricolă au înregistrat descreșteri ale populației care au atins niveluri minime, înregistrându-se un grav deficit de forță de muncă în agricultură.

În prezent ne aflăm în etapa „post industrială” care se caracterizează printr-o creștere a prețului la combustibil și energie. Industria, care în deceniile anterioare atrăgea forță de muncă, în prezent disponibilizează forță de muncă. Acest excedent de forță de muncă din industrie ar trebui dirijat spre deficitul de forță de muncă din agricultură, spre satele depopulate.

### ***Evoluția numărului de locuitori ai satelor comunei Amzacea***

Dezvoltarea societății este condiționată de existența a trei factori: munca, pământul și capitalul. În epoca modernă, procesul de amplificare și diferențiere a resurselor atrase și utilizate în activitatea economică a continuat, celor trei factori clasici adăugându-li-se alții noi.

Munca - factor originar, primar de producție - reprezintă o activitate conștientă, specific umană, manuală și/sau intelectuală îndreptată spre un anumit scop, în cadrul căreia oamenii își folosesc aptitudinile, cunoștințele și experiența. Oamenii cu aptitudinile și deprinderile lor, cu experiența și cunoștințele dobândite sunt producătorii tuturor bunurilor economice.

Tendențele mondiale pe termen lung în evoluția factorului muncă, pot fi puse în evidență prin analiza lui în planul cantitativ, structural și calitativ.

*Sub raport cantitativ*, munca trebuie analizată în legătură cu populația, cu factorul demografic în general. Populația se prezintă într-o dublă ipostază:

- a) ca suport al factorului muncă;
- b) ca destinatar al rezultatului producției (consumator).

**Dimensiunile populației** la un moment dat, ca și modificările ei în timp depind de:

- a) procesele demografice esențiale (natalitate și mortalitate, din evoluția cărora rezultă sporul natural al populației);
- b) o serie de factori economico-sociali (durata medie a vieții, starea generală de sănătate, nivelul de trai, rețeaua și cheltuielile pentru instruire, etc.)



**Situația demografică** la nivelul comunei Amzacea în perioada 1992- 2004 (**total populație stabilă**) este prezentată în tabelul următor:

1992	1993	1994	1995	1996	1997	1998	1999	2000	2001	2002	2003	2004
2717	2817	2850	2798	2962	2937	3080	3115	3142	3176	2589	2597	2583
Din care, femei:												
1315	1365	1392	1379	1469	1445	1518	1530	1541	1556	1265	1280	1276

\* Sursa datelor- Direcția Județeană de Statistică Constanța

POPULAȚIA CU DOMICILIUL ÎN LOCALITATE												
1992	1993	1994	1995	1996	1997	1998	1999	2000	2001	2002	2003	2004
2627	2746	2798	2797	2925	2932	3062	3098	3137	3185	2604	2599	2591

\* Sursa datelor- Direcția Județeană de Statistică Constanța

Populația și economia nu evoluează independent una față de cealaltă. Prin număr, structură, nivel de instruire și stare de sănătate, populația influențează permanent desfășurarea activității economice, iar nivelul dezvoltării economice influențează principalele fenomene demografice și, implicit, dinamica dar mai ales structurile populației.

### **Structura pe vârste și sexe a populației din comuna Amzacea, în anul 2006**

Pe plan structural, pentru analiza resurselor de muncă prezintă interes piramida pe vârstă a populației, respectiv structura pe grupe de vârstă a populației (interesează în mod deosebit grupele de vârstă: 0-15 ani; 16-59 ani; 60 ani și peste, care stau la baza unor analize economice în funcție de care se apreciază așa - numitul optim al structurii populației).

Grupa de vârstă	Total populație		Masculin		Feminin	
	Nr. populație	% din grupa de vârstă	Populația masculină	% din total populație	Populația feminină	% din total populație
<b>Total</b>	<b>2694</b>	<b>100%</b>	<b>1372</b>	<b>50,93%</b>	<b>1322</b>	<b>49,07%</b>
<b>0-4 ani</b>	204	7,57%	113	4,19%	91	3,38%
<b>5-9 ani</b>	209	7,76%	106	3,93%	103	3,82%
<b>10-14 ani</b>	245	9,09%	125	4,64%	120	4,45%
<b>15-19 ani</b>	211	7,83%	102	3,79%	109	4,05%
<b>20-24 ani</b>	193	7,16%	104	3,86%	89	3,30%
<b>25-29 ani</b>	237	8,80%	115	4,27%	122	4,53%
<b>30-34 ani</b>	243	9,02%	133	4,94%	110	4,08%
<b>35-39 ani</b>	112	4,16%	68	2,52%	44	1,63%
<b>40-44 ani</b>	156	5,79%	83	3,08%	73	2,71%
<b>45-49 ani</b>	162	6,01%	87	3,23%	75	2,78%
<b>50-54 ani</b>	165	6,12%	86	3,19%	79	2,93%
<b>55-59 ani</b>	112	4,16%	50	1,86%	62	2,30%

<b>60-64 ani</b>	138	5,12%	70	2,60%	68	2,52%
<b>65-69 ani</b>	123	4,57%	56	2,08%	67	2,49%
<b>70-74 ani</b>	93	3,45%	39	1,45%	54	2,00%
<b>peste 75 ani</b>	91	3,38%	35	1,30%	56	2,08%

**Populația aptă de muncă** cuprinde totalitatea persoanelor în limitele legale de vârstă, indiferent dacă participă sau nu la vre-o activitate în cadrul diviziunii sociale a muncii. Potrivit legislației internaționale a muncii și celei din țara noastră sunt cuprinse în această categorie, persoanele între 15 și 65 ani, deci persoanele cu vârsta legală de muncă și cu capacitate fizică și intelectuală de a desfășura o activitate economică. Din populația aptă de muncă se scade numărul persoanelor invalide, astfel, la nivelul comunei, populația aptă de muncă reprezintă 63,62%, respectiv 1714 persoane.

**Populația activă** cuprinde totalitatea persoanelor ocupate în procesul muncii în diferite activități profesionale, inclusiv persoanele care satisfac stagiul militar, elevii, studenții, precum și persoanele în curs de schimbare a locului de muncă.

**Populația activă** este condiționată de:

- natalitate,
- mortalitate,
- structura populației pe grupe de vârstă și sex,
- evoluția demografică anterioară,
- factori economici și socio-culturali: capacitate economică de a crea noi locuri de muncă, de a asigura un echilibru stabil și de durată între cerere și oferta de muncă, durata de școlarizare, statutul social al femeii, migrația.

#### **Structura populației comunei Amzacea pe grupe de vârstă și sexe:**

Localitatea	Vârsta 0-14 ani		Vârsta 15-59 ani		Vârsta 60- peste 60 ani	
	Masc.	Fem.	Masc.	Fem.	Masc.	Fem.
Amzacea	161	167	407	393	84	86
Scărișoreanu	124	110	290	261	87	116
Casicea	59	37	131	136	29	43
<b>TOTAL</b>	<b>344</b>	<b>314</b>	<b>828</b>	<b>763</b>	<b>200</b>	<b>245</b>

În perioada 1992 – 2004, situația persoanelor care și-au stabilit domiciliul sau reședința, precum și a celor care și-au mutat domiciliul sau reședința, se prezintă astfel:

<b>STABILIRI DE DOMICILIU ÎN LOCALITATE (persoane)</b>												
1992	1993	1994	1995	1996	1997	1998	1999	2000	2001	2002	2003	2004
61	133	65	58	99	99	117	58	74	73	62	43	54

PLECĂRI CU DOMICILIUL DÎN LOCALITATE (persoane)												
1992	1993	1994	1995	1996	1997	1998	1999	2000	2001	2002	2003	2004
24	13	28	25	36	41	37	34	30	60	57	43	59

STABILIRI DE REȘEDINȚĂ ÎN LOCALITATE (persoane)												
1992	1993	1994	1995	1996	1997	1998	1999	2000	2001	2002	2003	2004
-	81	79	29	70	45	68	49	34	10	19	14	12

PLECĂRI CU REȘEDINȚĂ DÎN LOCALITATE (persoane)												
1992	1993	1994	1995	1996	1997	1998	1999	2000	2001	2002	2003	2004
-	10	27	28	33	40	50	32	29	19	34	16	20

\* Sursa datelor – Direcția Județeană de Statistică Constanța

Pe teritoriul comunei există zone diferite ca densitate, ca dimensiune de lot, de ocupare și orientare a loturilor. Locuințele din loturi individuale de peste 1000 mp, ocupă cca. 48,4 ha și sunt aproape rectangulare. În comună sunt în total 842 locuințe, repartizate astfel: în Amzacea 350 de locuințe, în Scărișoreanu 360 locuințe iar în Casicea 132 locuințe.

Industria, care în deceniile anterioare atrăgea forța de muncă, în prezent disponibilizează forța de muncă. Acest excedent de forță de muncă din industrie ar trebui dirijat spre deficitul de forță de muncă din agricultură, spre satele depopulate, lucru care a început să se concretizeze în ultima perioadă și în comuna Amzacea.

Pe grupele de vârstă semnificative, situația comparată cu media pe județ și pe țară se prezintă astfel (% conf. an 2006):

Grupele de vârstă	Comuna Amzacea	Jud. Constanța	Media pe țară
0 – 9 ani	15,33	15,7	14,3
10 – 19 ani	16,93	17,2	16,8
20 – 64 ani	56,35	59,9	57,9
Peste 65 ani	11,40	7,2	11,0

#### Structura populației pe etnii:

Localitatea	Turci		Rromi	
	Masc.	Fem.	Masc.	Fem.
Amzacea	163	139	-	-
Scărișoreanu	-	1	-	-
Casicea	12	11	-	-
<b>TOTAL</b>	<b>175</b>	<b>151</b>	-	-

Sub aspectul ocupării facem precizarea că majoritatea locuitorilor practică agricultura și creșterea animalelor ca mijloc de bază pentru viață, fără a exista evidențe clare în acest sens. Activitățile afectate agriculturii au o gamă largă și admit participarea

persoanelor de la vârste mici până la cele foarte înaintate, inclusiv a persoanelor antrenate în alte profesii (după orele de program).

### **Prognoza și evoluția populației**

Se preconizează o scădere în amploare a fenomenului de migrațiune a populației din comuna Amzacea la orașe, odată cu reabilitarea, diversificarea și modernizarea dotărilor și a echipării tehnico- edilitare.

Sporul migrator pozitiv face ca evoluția populației să fie în ușoară creștere.

Prin programul de măsuri propus de Primăria Amzacea se urmărește creșterea ratei actuale de ocupare a populației și crearea unui număr de noi locuri de muncă în tipuri de activități terțiare.

În comuna Amzacea crearea de noi locuri de muncă se poate face odată cu punerea în aplicare a propunerilor privind reabilitarea sectorului agricol, dar și a celor privind dezvoltarea unor activități de industrie mică și mijlocie precum și a serviciilor. Se estimează că resursele de muncă vor ajunge la valoarea de 60% persoane active din total populație.

Necesarul de locuințe pe care îl reclamă sporul de populație poate fi rezolvat prin loturile libere din intravilan, cele proprietate personală și cele din poprietatea Primăriei ce vor fi concesionate, care au deja P.U.D-uri aprobate de Consiliul Județean Constanța și prin loturile aprobate.

**Rata mortalității** se menține la cote destul de ridicate, evoluția fiind redată în tabelul de mai jos:

<b>RATA MORTALITĂȚII ÎN INTERVALUL 1992- 2004</b>													
ANUL	1992	1993	1994	1995	1996	1997	1998	1999	2000	2001	2002	2003	2004
Decedați total	35	23	31	31	43	30	22	27	23	23	30	29	33
Decedați sub 1 an	2	3	1	4	3	5	1	1	3	-	-	-	-

\* Sursa datelor Direcția Județeană de Statistică Constanța

<b>RATA NATALITĂȚII ÎN INTERVALUL 1992- 2004</b>													
ANUL	1992	1993	1994	1995	1996	1997	1998	1999	2000	2001	2002	2003	2004
Născuți vii	30	18	35	38	42	47	39	42	36	24	36	25	27

\* Sursa datelor Direcția Județeană de Statistică Constanța

Astfel, nu se poate vorbi despre un spor natural, atâta vreme cât numărul nou născuților vii este mai mic decât numărul deceselor.

În ultima perioadă s-a înregistrat totuși, un interes sporit pentru stabiliri de domiciliu pe teritoriul comunei, o creștere a generației tinere, ceea ce în perspectivă va duce la o creșterea natalității. Se observă de asemenea faptul că numărul căsătoriilor înregistrate la Serviciul de stare Civilă al Primăriei, a crescut și a scăzut numărul divorțurilor.

## Locuințe și proprietăți

### Echiparea teritoriului

ANUL	Locuințe existente nr. total	Locuințe în proprietate publică-nr.	Locuințe din fondurile private - nr.	Suprafața locuibilă - total mp	Suprafața locuibilă - proprietate publică - mp	Suprafața locuibilă - fondurile private – mp
1992	823	170	625	28000	-	-
1993	823	129	693	27800	-	-
1994	823	31	791	28000	-	-
1995	823	27	795	27862	1000	27000
1996	823	27	795	27862	810	26982
1997	823	27	795	27862	810	26982
1998	828	3	800	28153	810	26982
1999	829	3	801	28204	105	27324
2000	830	3	827	28267	105	28162
2001	889	59	830	27686	105	26486
2002	889	59	830	27686	1200	26486
2003	891	59	832	27770	1200	26570
2004	891	54	837	27770	1117	26653

\* Sursa datelor Direcția Județeană de Statistică Constanța

La nivelul comunei sunt evidențiate la nivelul anului 2006 un număr de 899 locuințe din care:

- în satul Amzacea, un număr de 400 locuințe la un număr de 1295 locuitori
- în satul General Scărișoreanu 353 locuințe la 967 locuitori
- în satul Casicea 146 locuințe la 432 locuitori

Regimul de înălțime al locuințelor este parter, cu mici excepții în centrul localității Amzacea unde există blocuri P+2. În ultimii ani s-au construit case noi în zona lotizată.

Fondul construit actual se prezintă într-o stare medie. Locuințele vechi în număr redus sunt alcătuite din zidării de piatră și învelitori de olane specifice Dobrogei, iar loturile de teren au în general peste 1000 mp.

Densitatea populației în perimetrul construit este de 5,87 loc./ha. Pe teritoriul comunei există zone diferite ca densitate, ca dimensiune de lot, de ocupare și orientare a loturilor. Locuințele din loturi individuale de peste 1000 mp, ocupă cca. 48,4 ha și sunt aproape rectangulare.

Materialele de construcție utilizate la ridicarea locuințelor proprietate privată sunt chirpicul (ca și material nedurabil) și foarte puține locuințe, care sunt mai noi sunt din cărămidă și B.C.A (ca și materiale durabile). Locuințele sunt acoperite în mod frecvent cu țiglă, tablă galvanizată, olană, carton și azbociment.

### Forța de muncă și capitalul uman

Din totalul de 1039 persoane apte de muncă, doar 250 persoane sunt încadrate cu contract de muncă iar 22 persoane toate cu studii medii beneficiază de ajutor de șomaj.

Din punct de vedere economic apar probleme sociale rezultate din perturbările în ocuparea forței de muncă existente, cât și structura necorespunzătoare a locurilor de muncă față de resursele și nevoile comunei.

Forța de muncă este în majoritate ocupată cu munca agricolă în procent de 80%, 10% angajată pe teritoriul comunei în sfera serviciilor cât și la societățile comerciale existente în zonă, iar 10% navetiști spre centrele comerciale din județ.

Toate localitățile comunei au un pronunțat caracter agricol. Caracterul sezonier al acestei activități economice conduce la perturbări în ocuparea forței de muncă, societățile de profil utilizând sezonieri în campania agricolă. Astfel, numărul șomerilor crește în afara sezonului campaniei agricole.

Forța de muncă și evoluția ei în timp, precum și a domeniilor de activitate în care aceasta era încadrată, este prezentată în tabelul de mai jos.

### Numărul mediu al persoanelor angajate pe domenii de activitate în perioada 1992 – 2004

ANUL	Sal. Total	Agricultură	Industria prelucrătoare	Muncitori	Energie electrică și termică, gaze și apă	Comerț	Transport, Depozitare, poștă, comunicații	Administrație publică	Învățământ	Sănătate și asistență socială
1992	942	808	3	821	3	67	1	9	36	8
1993	1035	899	3	893	3	58	1	9	45	12
1994	1133	1062	3	-	3	50	-	9	45	8
1995	731	603	14	-	2	53	-	7	48	9
1996	703	580	15	-	3	34	3	7	45	9
1997	521	420	21	-	3	22	3	7	46	8
1998	515	396	12	-	6	46	-	7	47	8
1999	456	-	-	-	-	-	-	7	-	-
2000	262	-	-	-	-	-	-	7	-	-
2001	242	-	-	-	-	-	-	7	-	-
2002	185	-	-	-	-	-	-	7	-	-
2003	147	68	5	5	3	18	6	7	27	6
2004	129	48	13	-	5	18	4	7	32	4

\* Sursa datelor Direcția Județeană de Statistică Constanța

Potrivit datelor furnizate de Primăria Amzacea situația privind numărul mediu al persoanelor angajate și domeniile de activitate în care acestea activau în aceeași perioadă, este prezentată mai jos:

ANUL	Sal. Total	Agricultură	Industria prelucrătoare	Muncitori	Energie electrică și termică, gaze și apă	Comerț	Transport, Depozitare, poștă, comunicații	Administrație publică	Învățământ	Sănătate și asistență socială
1992	707	500	100	20	9	25	15	7	28	3
1993	707	500	100	20	9	25	15	7	28	3
1994	657	450	100	20	9	25	15	7	28	3
1995	656	450	100	20	8	25	15	7	28	3
1996	508	300	100	20	10	25	15	7	28	3
1997	493	300	80	20	10	30	15	7	28	3

1998	388	200	80	15	10	30	15	7	28	3
1999	280	100	70	15	10	30	17	7	28	3
2000	232	50	70	15	11	30	17	8	28	3
2001	216	50	50	15	11	30	20	8	30	2
2002	226	60	50	15	11	30	20	8	30	2
2003	270	100	50	15	10	35	20	8	30	2
2004	272	100	50	15	10	35	20	10	30	2

\* Sursa datelor Primăria Amzacea

Este știut faptul că, la nivel național, majoritatea populației care trăiește în mediul rural are ca principală preocupare agricultura (indiferent că este pe cont propriu sau în asociere cu alte persoane). Nici comuna Amzacea nu face excepție de la aceasta regulă.

Comuna are o economie exclusiv agrară, profilul agricol predominant este dat de producția vegetală și creșterea animalelor. Resursa naturală cea mai importantă a comunei este terenul agricol, nepoluat și nedegradat.

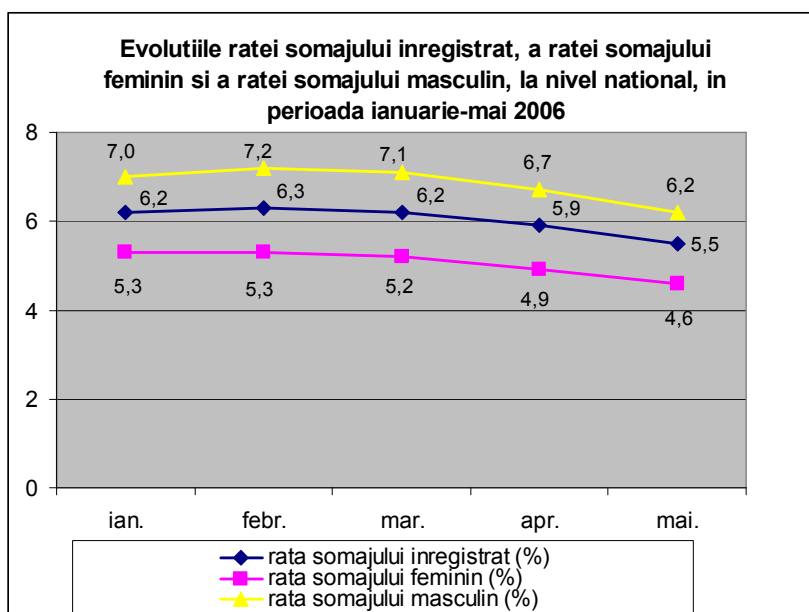
Majoritatea locuitorilor practică agricultura ca mijloc de bază pentru viață, fără a exista evidențe clare în acest sens. Activitățile afectate agriculturii au o gamă largă și admit participarea persoanelor de la vârste mici până la cele foarte înaintate, inclusiv a persoanelor antrenate în alte profesii (după orele de program).

Cea mai mare parte a forței de muncă din comună lucrează în instituțiile publice și la agenții economici din localitate dar și în localitățile învecinate.

## Șomajul

La sfârșitul lunii mai 2006, rata șomajului înregistrat la nivel național a fost de 5,5%, mai mică față de cea din luna mai a anului 2005 cu 0,1 puncte procentuale și mai mică față de cea din luna aprilie a anului curent cu 0,4 puncte procentuale. Numărul total de șomeri corespunzător lunii mai, de 481.176 persoane, a scăzut cu 36.102 persoane, față de cel din luna anterioară.

În graficul următor sunt prezentate evoluțiile ratei șomajului înregistrat, a ratei șomajului feminin și a ratei șomajului masculin, la nivel național, în primele 5 luni ale anului 2006:



Evoluțiile ratei șomajului înregistrat la nivel național și a ratelor șomajului feminin și masculin, în lunile ianuarie-mai 2006, ne îndreptățesc să anticipăm un trend favorabil al șomajului și stabilizarea acestuia la un nivel redus, pentru întregul an 2006.

**Numărul total de șomeri înregistrați și rata șomajului pe țară  
și pe județul Constanța la data de 31.05.2006**

JUDETUL	Număr total șomeri	din care femei	Nr. total șomeri indemnizați	Nr. total șomeri neindemnizați	Total șomeri din sector privat	Rata șomajului(%)	Rata Șomajului feminin(%)
1	2	3	4	5	6	7	8
CONSTANTA	12605	5972	4782	7823	9706	4.2	4.5
<b>TOTAL</b>	<b>481176</b>	<b>191900</b>	<b>170275</b>	<b>310901</b>	<b>288446</b>	<b>5.5</b>	<b>4.6</b>

Județul Constanța a înregistrat o scădere numărul total de șomeri în luna mai, comparativ cu luna anterioară, cu 3.018 persoane, reprezentând 1,0 puncte procentuale.

În județul Constanța această scădere s-a produs în special datorită diminuării numărului persoanelor intrate în categoria șomerilor neindemnizați pentru solicitarea adevărului, conform Legii nr.416/2001 privind venitul minim garantat, dar și datorită faptului că, în această perioadă a anului, șomerii s-au încadrat în muncă în activități economice preponderent sezoniere, precum construcțiile și agricultura.

Aceste aspecte legate de evoluția pieței muncii confirmă faptul că, pe lângă eforturile depuse de Agenția Județeană pentru Ocuparea Forței de Muncă, pentru reabsorbția pe piața muncii a persoanelor care și-au pierdut locul de muncă și pentru crearea de noi locuri de muncă, trebuie adoptate și măsuri pentru stimularea dezvoltării economice locale, prin antrenarea tuturor factorilor decizionali locali și prin atragerea de investitori.

Din evidențele Primăriei comunei Amzacea, la nivelul anului 2004 rezultă o rată a șomajului de 5,41% din totalul populației, mai mică cu aproximativ 0,10 procente decât rata șomajului la nivel național înregistrată în anul 2006.

Cu toate acestea, nu există evidențe clare în privința numărului de șomeri. Practic, rata șomajului se menține ridicată în 2006, fiind variabilă în funcție de anotimp: vara scade – forța de muncă fiind absorbită de agricultură, la muncile câmpului și crește iarna, când activitatea în agricultură se restrânge.

Lipsa locurilor de muncă în alte sectoare de activitate, slab dezvoltate în comună, a determinat orientarea majorității populației către sectorul agricol.

**Educație și instruire profesională**

<b>Instituțiile de învățământ și numărul elevilor</b>													
Anul	1992	1993	1994	1995	1996	1997	1998	1999	2000	2001	2002	2003	2004
Nr. total	6	8	6	5	6	6	5	6	6	6	6	6	3
Nr. grădinite	3	5	3	2	3	3	2	3	3	3	3	3	1



Nr. copii înscriși în grădinițe	125	162	94	56	82	90	62	81	113	73	145	109	111
Nr. școli primare și gimnaziale	3	3	3	3	3	3	3	3	3	3	3	3	2
Nr. copii înscriși în școli primare și gimnaziale	361	343	319	329	335	359	352	362	383	348	362	372	373

Cele 6 instituții de învățământ (grădinițe, școli primare și gimnaziale) dispuneau de 13 săli de clasă și cabinete școlare, iar actul educativ era asigurat de cadre didactice calificate și necalificate al căror număr a fost oscilant:

<b>Personal didactic</b>													
Anul	1992	1993	1994	1995	1996	1997	1998	1999	2000	2001	2002	2003	2004
Nr. total personal didactic	33	35	32	32	33	29	30	30	31	26	25	25	31
Nr. personal didactic în învățământul preșcolar	6	8	5	4	5	5	3	4	4	4	4	4	6
Nr. personal didactic în învățământul primar și gimnazial	27	27	27	28	28	24	27	26	27	22	21	21	25

\* Sursa datelor: Direcția Județeană de Statistică Constanța

Conform datelor furnizate de Primăria Amzacea, evoluția numărului de copii înscriși în sistemul de învățământ este prezentată în tabelul de mai jos:

ANUL	2003	2004	2005	2006
Copii înscriși în grădinițe (persoane)	104	106	106	92
Elevi înscriși în învățământul primar și gimnazial –total persoane, din care:	381	367	369	341
Elevi înscriși în învățământul primar - persoane	194	191	203	192
Elevi înscriși în învățământul gimnazial –persoane	187	176	166	149
<b>TOTAL</b>	<b>485</b>	<b>473</b>	<b>475</b>	<b>433</b>

În prezent, pe teritoriul comunei funcționează Școala cu clasele I-VIII Amzacea – școală în care elevii învață în două schimburi,



**Foto: Școala cu clasele I – VIII Amzacea**

Școala cu clasele I-VIII G-ral Scărișoreanu, în care elevii învață tot în două schimburi și Școala cu clasele I-IV Casicea în care învață simultan un număr de 28 elevi.

Școlile dispun de 12 săli de clasă ce necesită reabilitare. Actul didactic este asigurat de 25 cadre didactice, din care 23 sunt calificate și 2 necalificate.

### **Grădinițe**

În fiecare sat component al comunei funcționează și câte o grădiniță cu orar normal, la care sunt înscriși 92 de copii, din care 45 fete.

La grupele de vârstă 3-4 ani sunt înscriși 39 copii (din care 22 fete) iar grupele mari (5-6 ani) sunt frecventate de un număr de 53 copii, din care 23 fete.

Actul didactic este asigurat de cele 5 educatoare, din care 4 sunt calificate.



## **SĂNĂTATEA ȘI ASISTENȚA SOCIALĂ**

### ***Sistemul sanitar***

Potrivit Fișei statistice a comunei Amzacea, numărul medicilor din sectorul public a cunoscut un trend descrescător începând din anul 1992 când se înregistrau 4 medici, scăzând la 2 medici în anul 1997, pentru ca în anul 2000 comuna să fie deservită de 1 medic de familie.

Și numărul personalului mediu sanitar a scăzut în același ritm, ajungând de la 5 persoane la doar un cadru sanitar în 2004.

Pe raza comunei funcționează în prezent, un cabinet medical privat cu un punct de lucru în localitatea General Scărișoreanu unde își desfășoară activitatea un medic generalist și un asistent medical.

De asemenea, există o farmacie în localitatea Amzacea și două dispensare medicale situate în Amzacea și General Scărișoreanu, care nu necesită reabilitare.

Există și un dispensar veterinar cu medic veterinar care asigură serviciile necesare.

Asistența în regim de urgență (salvarea) este asigurată de stația de salvare a orașului Eforie către Spitalul Municipal Constanța.

### ***Asistență socială***

La nivelul comunei există serviciu de asistență socială în cadrul compartimentului de stare civilă și autoritate tutelară.

Biroul de asistență socială din cadrul Primăriei unde își desfășoară activitatea o persoană având ca atribuții întocmirea dosarelor de ajutor social conform legii 416/2001 privind venitul minim garantat, a alocațiilor complementare familiale și de susținere monoparentale, conform OUG 105/2003 și a dosarelor pentru obținerea indemnizației pentru creșterea copilului conform Ordonanței 148/2005.

Pe raza comunei sunt înregistrate 345 persoane ce beneficiază de ajutor social, din care 136 sunt copii între 0-14 ani, 203 persoane între 15 și 59 ani și 6 persoane cu vârsta trecută de 60 ani.

Din cele 345 persoane beneficiare ale Legii 416/2001, 50 sunt turco-tătari.



**Foto: Sediul Primăriei Comunei Amzacea**

În cadrul Primăriei Amzacea sunt angajați cu contract de muncă 15 asistenți personali pentru persoanele cu dizabilități.

### ***Siguranța cetățeanului***

În comuna Amzacea există un post de Poliție, funcționează cu personal angajat format din 3 persoane care au ca atribuții asigurarea ordinii și liniștii publice.

Nu există birou de evidență informatizată a populației.

Serviciul de intervenție pentru stingerea incendiilor este asigurat de Brigada de Pompieri Chirnogeni, care intervine în timpul cel mai scurt, cu o autospecială cu tun de apă.

### ***Culte și modalități de petrecere a timpului liber***

Pe teritoriul comunei există două Biserici, una în localitatea Scărișoreanu și alta în Casicea, ambele proaspăt renovate.

În localitatea Amzacea nu există Biserică ci doar o Casă de Rugăciuni. Populația este în majoritate de etnie română, astfel încât se impune construirea unei Biserici ortodoxe.

Există și trei geamii, din care două în satul Amzacea și una în satul Casicea, pentru cei 326 locuitori de etnie turco-tătară.

Una dintre geamiile din Amzacea este în atenția Ministerului Culturii și Cultelor, fiind declarată monument istoric.

Din județul Constanța, sunt declarate monumente istorice și Moscheea centrală și Geamia Hunchiar, ambele din Constanța, geamiile din Medgidia, Hârșova, Babadag și Tulcea. Li se adaugă cavoul lui Gasi Ali Pașa și al lui Saru Saltak Dede, din Babadag.

<b>Datare</b>	1875
<b>Tip</b>	Geamie
<b>Cultul</b>	musulman
<b>Județ</b>	Constanța
<b>Localitate</b>	AMZACEA
<b>Comuna</b>	AMZACEA
<b>Episcopie/Arhiepiscopie</b>	Muftiatul Cultului Musulman din România, Constanța
<b>Mitropolie</b>	Cultul Musulman din România

<b>Datare</b>	1850
<b>Tip</b>	Geamie
<b>Cultul</b>	musulman
<b>Județ</b>	Constanța
<b>Localitate</b>	CASICEA
<b>Comuna</b>	AMZACEA
<b>Episcopie/Arhiepiscopie</b>	Muftiatul Cultului Musulman din România, Constanța
<b>Mitropolie</b>	Cultul Musulman din România

<b>Datare</b>	1866
<b>Tip</b>	Geamie
<b>Cultul</b>	musulman
<b>Județ</b>	Constanța
<b>Localitate</b>	GENERAL SCĂRIȘOREANU
<b>Comuna</b>	AMZACEA
<b>Episcopie/Arhiepiscopie</b>	Muftiatul Cultului Musulman din România, Constanța
<b>Mitropolie</b>	Cultul Musulman din România

Pe teritoriul comunei Amzacea sunt două Cămine Culturale amplasate în localitățile Scărișoreanu și Casicea. Aici se organizează diferite evenimente de importanță majoră în viața populației din comunitate: adunări și întruniri ale comunității, reuniuni, etc. Cu ocazia celor două mari sărbători religioase creștin-ortodoxe (Crăciun și Paște), precum și la finalizarea anului școlar, Căminele Culturale găzduiesc diferite festivități la care participă cadrele didactice, elevi, preșcolari și părinți.

Se impune construirea unui Cămin Cultural și în localitatea Amzacea, investiție pentru care a fost efectuat proiectul, în prezent căutându-se finanțare.

Biblioteca comunală funcționează în localitatea Amzacea având un bibliotecar angajat.

Fondul de carete de care dispune (aproximativ 6400 volume) trebuie reînnoit și mărit, mai ales că nu s-au mai făcut achiziții de mai mult de doi ani.

În comuna Amzacea există un teren de sport lângă lotizarea aprobată. De asemenea la Casicea terenul de sport este lângă școală. Celelalte terenuri din intravilan neproductive sunt folosite ca pășuni.

În zona inundabilă din centrul localității Amzacea și General Scărișoreanu se propune amenajarea unui parc și a unei zone de agrement la care se adaugă terenul de sport existent (la Amzacea) și baza sportivă propusă la Scărișoreanu.

La Casicea pe niște terenuri neproductive se propun zone de spațiu verde-parc.

### ***Zonele cu deficit de vegetație forestieră și posibilități de împădurire***

Întregul Județ Constanța se poate considera că este o zonă cu deficit de vegetație forestieră, fapt reglementat prin Ordinul Ministerului Agriculturii, Pădurilor, Apelor și Mediului nr. 130/20 februarie 2004, publicat în M. Of. Nr. 182/03.03.2004.

Suprafața împădurită a județului reprezintă aprox. 37.000 ha (5% din total), din care 35.000 ha administrate de RNP-ROMSILVA prin D.S. Constanta.

Strategia de Dezvoltare Durabilă a Județului Constanța, parte a Strategiei De Dezvoltare Durabilă a României « Orizont 2025 », prevede la capitolul Silvicultură, înființarea a încă 50.000 ha de păduri în județ, pentru atingerea unei suprafețe totale de 78-80.000 ha adică 8-10 % din totalul suprafeței județului, într-o perioadă de aproximativ 25 de ani.

Scopul major al acestei dezvoltări a fondului forestier al Județului este acela de a stopa sau măcar a reduce semnificativ până la atingerea echilibrului ecologic, a fenomenului de deșertificare manifestat puternic în ultimii ani prin secete severe, prelungite, repetate anual în ultimii 5 ani și aridizarea climei din ultimii 50 de ani.

Ameliorarea prin împădurire a terenurilor degradate are ca temei legal Legea nr. 107/1999 de aprobare și modificare a O.G. nr. 81/1998.

Zonele cele mai deficitare și aride ale Județului Constanța sunt cele din zona de stepă cuprinsă la nord și est de linia imaginată ce leagă localitățile Rasova de Negru Vodă.

Impactul silviculturii asupra naturii și mediului este benefic deoarece va conduce la protecția mediului împotriva unor factori dăunători precum: deșertificarea, degradarea terenurilor agricole, eroziunea eoliană și pluvială, s.a.

### ***Spațiile verzi***

Pe teritoriul comunei nu există parcuri și zone de agrement. De asemenea nu există nici arii naturale sau zone protejate de legislația în vigoare.

Primăria și Consiliul Local Amzacea și-au propus demararea unui program de reabilitare și extindere a spațiilor verzi și parcurilor, prin acțiuni concrete constând în plantare arbori, arbuști, gard viu, gazonat și regazonat spațiile verzi.

## **SITUAȚIA ECONOMICĂ**

### ***Caracterizare generală***

În perioada post-revoluționară, mediul economic a cunoscut o serie de schimbări bazate pe principii ale economiei de piață, cu impact major asupra dezvoltării zonale. Noile schimbări, bazate pe gândiri noi, au condus la efecte ce au fost apreciate ca fiind nefavorabile de majoritatea populației, în special a celei din mediul rural.

Economia post-revoluționară a cunoscut o curbă descendentă având în vedere numeroasele schimbări care au avut loc la nivelul diferitelor sectoare de activitate: de mentalitate, de management, tehnologic etc. Trecerea la capitalism a reprezentat declinul economiei existente, la acel moment, la nivelul micilor localități din România.

Mediul economic al comunei Amzacea se confruntă cu o situație caracteristică multor comune, atât la nivel de țară, cât și la nivelul județului Constanța. Incapacitatea sectorului mic de a absorbi excedentul de forță de muncă a determinat o situație relativ precară a mediului economic din Amzacea, și în consecință, numeroase probleme pe plan social.

Caracteristica economică predominantă pentru comuna Amzacea (cu localitățile arondate) este agricultura și zootehnia, majoritatea populației fiind implicată în aceste sectoare.

## **PREMISELE DEZVOLTĂRII REGIONALE ÎN ROMÂNIA**

Politica de dezvoltare regională reprezintă o componentă esențială a procesului de reforma în România, având drept scop principal diminuarea dezechilibrelor economice și sociale acumulate, preîntâmpinarea apariției unor noi dezechilibre și susținerea dezvoltării generale durabile a tuturor regiunilor țării.

Această politică a fost introdusă în România în anul 1998. Până la acea dată, România nu și-a formulat în mod clar o politică de dezvoltare regională, deși guvernele au acționat în acest sens prin diverse politici macro-economice și sectoriale.

O dată cu înaintarea în reformele necesare tranziției către o economie de piață funcțională, precum și în contextul cerințelor pe care România trebuie să le respecte pentru a putea adera la Uniunea Europeană, s-a conturat necesitatea adoptării de către România a unei politici de dezvoltare regională eficientă și clară, ca element nou și important al strategiei de reformă, care să fie benefică nu numai pentru regiunile mai puțin dezvoltate, ci și pentru dezvoltarea socio-economică a țării, în general.

Astfel, în perioada 1996-1998, Comisia Europeană și Guvernul României au dezvoltat programul Phare pentru politica de dezvoltare regională care a avut ca obiective, pe de o parte, conștientizarea factorilor responsabili și a publicului larg asupra dezvoltării regionale în România, iar pe de altă parte, propunerea unui model de dezvoltare regională propriu României, pe baza unei analize detaliate a situației existente, precum și a cadrului istoric și cultural specific.

Studiul "Carta Verde a Dezvoltării Regionale în România", elaborat în anul 1997 în cadrul menționatului program Phare, a propus un model concret de abordare a dezvoltării regionale, conturând principiile, obiectivele, instrumentele și instituțiile necesare promovării unor politici în acest domeniu. În perioada următoare, 1997-1998, unitățile administrativ-teritoriale organizate la nivel județean s-au asociat în mod voluntar, conturându-se opt regiuni de dezvoltare propuse în studiul menționat și înființându-se agențiile de dezvoltare regionale corespunzătoare.

Cadrul juridic al dezvoltării regionale a început să se formuleze și el începând cu 1998 când a fost adoptată Legea nr. 151/98 privind dezvoltarea regională în România, lege care definește principiile, obiectivele, competențele, instrumentele și instituțiile necesare promovării politicii în domeniu. Instituțiile naționale și regionale s-au înființat conform acestei legi, iar în perioada 1999-2000 s-a elaborat primul Plan Național de Dezvoltare.

Întregul cadru instituțional și legal pentru dezvoltarea politicilor regionale se află într-o permanentă îmbunătățire, astfel încât să se răspundă cerințelor UE și specificității românești. Evoluția și schimbările importante din acest domeniu sunt monitorizate de Comisia Europeană și publicate, anual, în “Rapoartele periodice ale Comisiei în legătură cu progresul României pe calea integrării”.

*Conceptul național de dezvoltare regională* reprezintă un ansamblu de măsuri planificate și promovate de autoritățile administrației publice locale și centrale, în parteneriat cu diverși actori (privați, publici, voluntari), în scopul asigurării unei creșteri economice, dinamice și durabile, prin valorificarea eficientă a potențialului regional și local, în scopul îmbunătățirii condițiilor de viață.

Acest concept se regăsește în Planul Național de Dezvoltare (PND) care trasează o strategie coerentă la nivel sectorial și regional, vizând domenii cum ar fi:

- dezvoltarea întreprinderilor,
- piața forței de muncă,
- atragerea investițiilor,
- transferul de tehnologie,
- dezvoltarea sectorului IMM-urilor,
- îmbunătățirea infrastructurii,
- calitatea mediului înconjurător,
- dezvoltarea rurală,
- sănătatea și educația,
- învățământul și cultura.

*Dezvoltarea rurală* ocupă un loc distinct în cadrul politicilor regionale și se referă la următoarele aspecte:

- înlăturarea sau diminuarea sărăciei în zonele rurale;
- echilibrarea oportunităților economice și a condițiilor sociale dintre mediul urban și cel rural;
- stimularea inițiativelor locale; păstrarea patrimoniului spiritual și cultural.

În același timp, politica de dezvoltare regională trebuie să se încadreze în tendințele majore existente în prezent, și anume globalizarea, favorizarea strategiilor pe termen lung, precum și stabilirea parteneriatelor în dezvoltările pe verticală și pe orizontală.

*Obiectivele de bază* ale politicii de dezvoltare regională sunt următoarele:

- diminuarea dezechilibrelor regionale existente, cu accent pe stimularea dezvoltării echilibrate și pe revitalizarea zonelor defavorizate (cu dezvoltare întârziată);
- preîntâmpinarea producerii de noi dezechilibre;



- îndeplinirea criteriilor de integrare în structurile Uniunii Europene și de acces la instrumentele financiare de asistență pentru țările membre (fonduri structurale și de coeziune);
- corelarea cu politicile sectoriale guvernamentale de dezvoltare;
- stimularea cooperării interregionale, interne și internaționale, care contribuie la dezvoltarea economică și care este în conformitate cu prevederile legale și cu acordurile internaționale încheiate de România.

*Principiile* care stau la baza elaborării și aplicării politicilor de dezvoltare regională sunt:

- descentralizarea procesului de luare a deciziilor, de la nivelul central/guvernamental, spre cel al comunităților regionale;
- parteneriatul între toți actorii implicați în domeniul dezvoltării regionale;
- planificarea - proces de utilizare a resurselor (prin programe și proiecte) în vederea atingerii unor obiective stabilite;
- cofinanțarea - contribuția financiară a diferiților actori implicați în realizarea programelor și proiectelor de dezvoltare regională.

Pentru implementarea politicilor de dezvoltare regională a fost creat și este în vigoare un sistem funcțional legal și instituțional atât la nivel central cât și regional.

## **PREZENTAREA REGIUNII DE DEZVOLTARE 2 SUD – EST**

Datorită amplasării sale geografice - județul Constanța - comuna Amzacea face parte din Regiunea de Sud - Est, la care sunt arondate și județele: Brăila, Buzău, Constanța, Galați, Tulcea și Vrancea.

Suprafața totală a acestei regiuni este de 35.762 ha, fiind clasată pe locul II după Regiunea de Nord. Teritoriul Regiunii de Sud - Est reprezintă aproximativ 15% din suprafața totală a țării.

Mediul urban concentrează aproximativ 55,5% din populația Regiunii de Sud – Est, cu tendință de scădere în viitor.

În anul 2004, gradul de ocupare înregistrat la nivelul Regiunii de SE era de 35,8%, nivelurile cele mai ridicate fiind în domeniul serviciilor (36,4%) și agriculturii (35,3%). Gradul de ocupare al forței de muncă la nivelul ramurilor industriale prezente în această zonă se situa la nivelul anului 2004 la 28,3%.

Rata șomajului pentru această zonă era la nivelul anului 2004 de 6,9%, peste media la nivel de țară – 6,3%.

Activitatea economică a regiunii în ultimii ani se caracterizează prin intrarea în declin a ramurilor industriale, generând lichidare și /sau restructurarea marilor întreprinderi (cu impact negativ asupra șomajului) și înființarea de IMM-uri.

Potrivit datelor statistice existente la nivel regional, în ultimii ani ponderea în economia regiunii o dețin microîntreprinderile și întreprinderile mici și mijlocii. Majoritatea

întreprinderilor mari activează în industria prelucrătoare, construcții, transport și depozitare.

Regiunea de SE dispune de o serie de resurse naturale care, utilizate în mod adecvat, pot avea un rol semnificativ în dezvoltarea socio-economică a zonei. Cele mai importante sunt zăcămintele de petrol și gaze naturale, carierele de piatră și sare.

Unul din puncte forte ale regiunii de SE este Portul Constanța, cea mai importantă poartă economică a țării noastre către Europa. De altfel și porturile Galați, Brăila și Tulcea sunt recunoscute în lume atât pentru capacitatea de mărfuri tranzitate, cât și pentru navele de mare tonaj construite aici.

PIB-ul Regiunii de SE în anul 2000 a fost de 4,65 miliarde euro, în creștere 16,25% fata de anul 1999. Regiunea de SE a țării contribuie la crearea produsului intern brut la nivel național cu 15,1%.

În anul 2000, PIB-ul regional pe cap de locuitor a fost de 1.596,17 euro, ușor sub nivelul național, regiunea de SE ocupând locul 6 la nivel interregional.

Spațiul rural este depozitarul a importante resurse economice la nivelul regiunii: materii prime pentru industrie, resurse agricole, forestiere, piscicole, turistice și balneare.

Agricultura, principala activitate economică din spațiul rural, împreună cu piscicultura, silvicultura și exploatarea forestieră au o contribuție de 14,1% la formarea PIB-ului regional.

Datorită influenței negative a unor factori precum ponderea mare a populației ocupate în agricultură și caracterul sezonier al acestei activități, o mare parte a populației din mediul rural se confruntă cu opțiuni de ocupare limitate fiind nevoită să muncească pentru asigurarea unui nivel minim de trai în activități cu productivitate redusă. În profil regional, structura populației ocupate după statutul profesional relevă că în regiunile predominant agricole (cum este cazul Regiunii de Sud - Est) lucrătorii pe cont propriu și lucrătorii familiali neremunerați reprezintă 70% din populația ocupată.

#### **a. Sector primar: Agricultura**

Culturile agricole reprezintă o caracteristică principală a Regiunii de Sud - Est, regiunea ocupând în anul 2001 primul loc la nivel național în producția de struguri, floarea – soarelui, porumb boabe, soia boabe, roșii, pepeni, in pentru fibră, și locul II în producția de grâu și secară, ceapă, cereale boabe, leguminoase boabe.

Statisticile din sectorul agricol pentru această regiune, la nivelul anului 2003 se prezintă astfel:

#### **Fondul funciar după modul de folosință**

Regiunea	Suprafața agricolă		Suprafața agricolă pe categorii de folosință				
	Total	din care: proprietate majoritar privată	Arabil	Pășuni	Fânețe	Vii si pepinier agricole	Livezi si pepinier pomicole

<b>Regiunea SE</b>	2335834	2160276	1826664	334685	62533	88894	23058
--------------------	---------	---------	---------	--------	-------	-------	-------

\* Sursa datelor Agenția Regională de Dezvoltare 2 Sud – Est

### Suprafața cultivată cu plante oleaginoase

<b>Regiunea</b>	<b>Plante uleioase</b>		<b>Floarea - soarelui</b>		<b>Soia</b>	
	Total	din care: proprietate majoritara privata	Total	din care: proprietate majoritara privata	Total	din care: proprietate majoritara privata
<b>Regiunea SE</b>	470485	446381	400032	383817	47927	42694

\* Sursa datelor Agenția Regională de Dezvoltare 2 Sud – Est

### Suprafața cultivată cu principalele culturi

Regiunea	Total suprafață cultivată		Cereale pentru boabe		Grâu și secară		Orz și orzoaică		Ovăz		Porumb	
	Total	din care: proprietate majoritar privată	Total	din care: proprietate majoritar privată	Total	din care: proprietate majoritar privată	Total	din care: proprietate majoritar privată	Total	din care: proprietate majoritar privată	Total	din care: proprietate majoritar privată
<b>Regiunea SE</b>	1678891	1608336	979175	952602	258067	250463	45403	43340	21753	20627	648744	633119

Regiunea	Plante pentru alte industrializări		Sfecla de zahăr		Plante textile		Cartofi		Cartofi de toamnă		Legume	
	Total	din care: proprietate majoritar privată	Total	din care: proprietate majoritar privată	Total	din care: proprietate majoritar privată	Total	din care: proprietate majoritar privată	Total	din care: proprietate majoritar privată	Total	din care: proprietate majoritar privată
<b>Regiunea SE</b>	6989	6927	5947	5885	545	545	11628	11580	8399	8362	31851	31141

Regiunea	Tomate		Ceapă uscată		Varză		Pepeni verzi		Plante de nutreț		Perene vechi și noi	
	Total	din care: proprietate majoritar privată	Total	din care: proprietate majoritar privată	Total	din care: proprietate majoritar privată	Total	din care: proprietate majoritar privată	Total	din care: proprietate majoritar privată	Total	din care: proprietate majoritar privată
<b>Regiunea SE</b>	8400	8240	5224	5161	4141	4094	16284	16228	135220	118167	71376	65109

\* Sursa datelor Agenția Regională de Dezvoltare 2 Sud – Est

Regiunea	Anuale pentru fân și masă verde		Plante pentru însolizare		Rădăcinoase pentru nutreț		Leguminoase pentru boabe		Mazăre		Fasole	
	Total	din care: proprietate majoritar privată	Total	din care: proprietate majoritar privată	Total	din care: proprietate majoritar privată	Total	din care: proprietate majoritar privată	Total	din care: proprietate majoritar privată	Total	din care: proprietate majoritar privată
<b>Regiunea SE</b>	58099	48311	4484	3535	1089	1040	16548	15961	8179	7827	8354	8119

\* Sursa datelor Agenția Regională de Dezvoltare 2 Sud – Est

## AGRICULTURA LA NIVELUL JUDEȚULUI CONSTANȚA

Județul Constanța are 707.000 de hectare de teren, din care 80% este arabil. Potențialul natural al regiunii și condițiile climatice sunt favorabile dezvoltării activităților agricole. Principalele culturi agricole sunt cele de grâu, porumb, cartofi, plante oleaginoase și legume.

După 1991, în agricultura județului, cele două tipuri de proprietate dețin următoarele proporții: sectorul privat are 66% din totalul terenului arabil din județ în timp ce capitalul de stat are 34 % din suprafața arabilă a județului.

Industrializarea și prelucrarea produselor agricole este asigurată de 136 societăți comerciale specializate în industria alimentară.

### Fondul Funciar după modul de folosință

Județul	Suprafața agricolă		Suprafața agricolă pe categorii de folosință				
	Total	din care: proprietate majoritar privată	Arabil	Pășuni	Fânețe	Vii și pepiniere agricole	Livezi și pepiniere pomicole
<b>Constanța</b>	388737	313514	488720	64505	-	11459	3448

\* Sursa datelor Agenția Regională de Dezvoltare 2 Sud – Est

### Suprafața cultivată cu plante oleaginoase

Județul	Plante uleioase		Floarea - soarelui		Soia	
	Total	din care: proprietate majoritara privata	Total	din care: proprietate majoritara privata	Total	din care: proprietate majoritara privata
Constanța	173705	167391	150955	147390	3910	3398

\* Sursa datelor Agenția Regională de Dezvoltare 2 Sud – Est

### Suprafața cultivată cu principalele culturi

Județul	Total suprafață cultivată		Cereale pentru boabe		Grâu și secară		Orz și orzoaică		Ovăz		Porumb	
	Total	din care: proprietate majoritar privată	Total	din care: proprietate majoritar privată	Total	din care: proprietate majoritar privată	Total	din care: proprietate majoritar privată	Total	din care: proprietate majoritar privată	Total	din care: proprietate majoritar privată
Constanța	443417	429850	206217	202736	53635	53329	15960	15674	12092	11835	123075	120452

Județul	Plante pentru alte industrializări		Sfeclă de zahăr		Plante textile		Cartofi		Cartofi de toamnă		Legume	
	Total	din care: proprietate majoritar privată	Total	din care: proprietate majoritar privată	Total	din care: proprietate majoritar privată	Total	din care: proprietate majoritar privată	Total	din care: proprietate majoritar privată	Total	din care: proprietate majoritar privată
Constanța	118	56	112	50	304	304	2986	2870	1396	1376	6218	5682

Județul	Tomate		Ceapă uscată		Varză		Pepeni verzi		Plante de nutreț		Perene vechi și noi	
	Total	din care: proprietate majoritar privată	Total	din care: proprietate majoritar privată	Total	din care: proprietate majoritar privată	Total	din care: proprietate majoritar privată	Total	din care: proprietate majoritar privată	Total	din care: proprietate majoritar privată
Constanța	1660	1541	838	816	753	733	1093	1092	36461	34506	12676	11953

Județul	Anuale pentru fân și masă verde		Plante pentru însolizare		Rădăcinoase pentru nutreț		Leguminoase pentru boabe		Mazăre		Fasole	
	Total	din care: proprietate majoritar privată	Total	din care: proprietate majoritar privată	Total	din care: proprietate majoritar privată	Total	din care: proprietate majoritar privată	Total	din care: proprietate majoritar privată	Total	din care: proprietate majoritar privată
Constanța	21509	20547	2229	1962	47	44	10470	10057	6962	6725	3493	3317



## AGRICULTURA LA NIVELUL COMUNEI AMZACEA

Pe teritoriul comunei este înregistrat un număr de 60 agenți economici dintre care 13 P.F. și 5 A.F., în majoritate cu capital privat și doar unul dintre agenții economici cu capital de proveniență străină.

Industria nu este reprezentată, economia fiind exclusiv agrară, practică de 33 societăți și asociații agricole.

De menționat că suprafața agricolă a comunei este de 6192 ha din care suprafața arabilă este de 6140 ha.

Fondul forestier este reprezentat de cele 133 ha rămase din vechea lizieră.

Profilul agricol predominant este dat de producția vegetală prin cultivarea în special a păioaselor, plantelor tehnice și furajere, porumbului pe suprafețe mari și mai apoi de creșterea animalelor (bovine, porcine, ovine și păsări).

Atribuirea terenurilor conform legii 18/1991 a dus la desființarea CAP-urilor, clădirile fiind vândute.

În nordul satului Casicea, lângă linia CFR, există silozurile de cereale COMCEREAL.



Profilul economic al comunei Amzacea nu va suferi modificări pentru viitor fiind în strânsă legătură cu localitățile învecinate.

Producția agricolă animală și vegetală s-a depreciat simțitor în ultimii ani, un grad mai mare de depreciere constatându-se la nivelul producției agricole animale, datorită desființării și lichidării CAP-urilor.

Deprecierea producției agricole vegetale se datorează în parte trecerii în posesia țăranilor a terenurilor CAP-urilor, datorită lipsei de utilaje agricole, datorită gradului redus de amenajări realizate pentru irigații, cât și datorită costului ridicat al lucrărilor agricole.

O altă cauză a degradării producției agricole vegetale o constituie gradul ridicat de fărâmițare, parcelare și dispersie a terenurilor agricole, promovarea unor tipuri de culturi neadaptate la cerințele pieței.

Slaba dezvoltare a sectorului de servicii în agricultură care să asigure producătorilor agricoli accesul la lucrările mecanice, la îngrășăminte chimice, întreținerea și repararea utilajelor agricole, slaba pregătire a forței de muncă, slaba valorificare și prelucrare a producției contribuie la înregistrarea unui randament scăzut al agriculturii.

Activitatea economică de bază este agricultura, terenul agricol constituind resursa principală a teritoriului. Relieful permite practicarea unor forme de lucrări agricole diferențiate: cultivarea cerealelor, legumelor, plantelor tehnice, creșterea vitelor, oilor, porcilor și a păsărilor.

Majoritatea locuitorilor sunt posesori de teren lucrându-și pământul prin asociațiile constituite dar și ca particulari.

### **Fondul Funciar după modul de folosință în comuna Amzacea**

<b>ANUL</b>	<b>1998</b>	<b>1999</b>	<b>2000</b>	<b>2001</b>	<b>2002</b>	<b>2003</b>
Suprafața agricolă după modul de folosință - ha	4192	4192	4829	6192	6192	6129
Suprafața arabilă - ha	4164	4164	6140	6140	6140	6140
Suprafața – vii, pepiniere viticole - ha	28	28	28	28	28	28
Suprafața - pășuni - ha	24	24	24	24	24	24

\* Sursa datelor Primăria Amzacea

În toate localitățile suprafața destinată unităților agrozootehnice se păstrează la aceeași valoare, după cum urmează:

- în localitatea Amzacea, suprafața este de 11,10 ha
- în localitatea General Scărișoreanu, suprafața este de 19,98 ha, iar
- în localitatea Casicea, suprafața este de 14,08 ha

În ceea ce privește principalele culturi și producțiile realizate, prezentăm în tabelul de mai jos evoluția acestor indicatori în perioada 1998 - 2003, așa cum rezultă ele din evidențele Primăriei Amzacea.

### **Suprafața cultivată cu principalele culturi și producția obținută**

<b>ANUL</b>	<b>1998</b>	<b>1999</b>	<b>2000</b>	<b>2001</b>	<b>2002</b>	<b>2003</b>
Suprafața cultivată cu grâu și seară - ha	1700	1900	2500	2500	3562	3000

Producția totală de grâu și secară - tone	5100	4750	6250	5000	-	6000
Suprafața cultivată cu porumb boabe – ha	750	800	1100	1050	1055	1200
Producția totală la porumb boabe - tone	2250	3200	4400	3150	3165	3600
Suprafața cultivată cu cartofi - ha	20	20	20	20	20	20
Producția totală de cartofi - tone	400	400	400	300	200	400
Suprafața cultivată cu floarea soarelui - ha	900	900	1500	1900	2681	2500
Producția totală la floarea soarelui - tone	1350	1350	1500	2280	2681	2500
Suprafața cultivată cu legume - ha	50	50	50	50	50	50
Producția totală la legume - tone	600	600	600	600	600	600
Producția de struguri - total - tone	112	112	114	110	120	112
Producția de fructe - total - tone	400	500	400	400	500	300

\* Sursa datelor Primăria Amzacea

Sfecla de zahăr a fost cultivată între anii 1992 – 1994 pe o suprafață de 105 ha, obținându-se o producție totală anuală medie de 3141 tone. Culturi de sfeclă de zahăr s-au mai înființat în anul 1996 doar pe o suprafață de 50 ha, de pe care s-a obținut o producție de 684 tone. După acest an, Direcția Județeană de Statistică nu mai are în evidență culturi de sfeclă de zahăr pe teritoriul comunei Amzacea.

În sectorul zootehnic, observăm o tendință de scădere a șeptelului la nivelul gospodăriilor individuale și a fermelor mici. Din evidențele autorităților locale și județene, rezultă per total o creștere a numărului de bovine și implicit o producție mai mare de lapte.

#### Efectivul de animale și producțiile realizate

ANUL	1998	1999	2000	2001	2002	2003
Bovine în gospodăriile populației - la sfârșitul anului	290	350	410	400	405	453
Porcine în gospodăriile populației - la sfârșitul anului	900	900	1400	700	600	500
Ovine în gospodăriile populației - capete - la sfârșitul anului	3600	4000	3600	3100	2450	2500
Păsări în gospodăriile populației - la sfârșitul anului	13000	13000	14000	14500	12700	9000
Producția de carne (sacrificări) - total - tone gr.vie	144,1	214,2	136,6	207,1	163,8	136,3
Producția de lapte de vacă și bivoliță – total hl.	5760	6162	6804	7020	6840	9120

fizic						
Producția de lână - kg fizic	7	10,2	9,8	8	7	6
Producția de ouă - mii buc.	990	1100	1200	1300	1200	1100

\* Sursa datelor Primăria Amzacea

Agricultura privată se caracterizează printr-o fărâmițare excesivă a terenurilor, existând însă posibilitatea dezvoltării fermelor individuale, ca structuri de bază ale agriculturii tradiționale și ca suport pentru dezvoltarea sistemului agricol competitiv al zonei.

În perioada următoare este necesară încurajarea tendinței de grupare a micilor proprietari de teren în asociații agricole, justificată de lipsa resurselor financiare a producătorilor individuali și de posibilitățile eficiente pe care le oferă exploatarea unui teren mai mare.

Se remarcă lipsa interesului față de formele de asociere cum ar fi constituirea grupurilor de producători, datorată în mare parte mentalității oamenilor, a rezistenței la schimbare și a scepticismului caracteristic oamenilor din mediul rural.

Comuna are potențial de dezvoltare, dispunând de teren pentru desfășurarea activităților de producție agricolă, zootehnică și legumicolă.

Ținând cont de potențialul agricol, legumicol și zootehnic al zonei, se pot înființa centre de prelucrare a legumelor, a produselor agricole și animaliere (abatoare, unități de prelucrare a laptelui, etc.)

### **Viticultura**

Viticultura românească este o viticultură veche, de tradiție multimilenară, care își pune amprenta pe amplasarea ei, pe practicile viti - vinicole și pe cultura și pe civilizația poporului care sălășluiește pe aceste meleaguri. Viticultura noastră este una preponderent colinară, vița de vie fiind cultivată pe pante bine drenate, cu expunere favorabilă, în văi protejate de gerurile iernii, de brumele timpurii sau târzii, în concluzie condiții extrem de favorabile.

Sectoarele viticol și pomicol se confruntă în prezent cu probleme deosebit de dificile, deși sunt considerate domenii de activitate de importanță națională, prioritare în strategia de dezvoltare durabilă a agriculturii. Una dintre principalele carențe ale domeniului este că, în perioada 2000-2005, vârsta medie a plantațiilor viticole pe rod este de peste 24 de ani, ceea ce determină scăderea randamentului sub 4.000 kg struguri/ha în medie. Acest fenomen este caracteristic și exploatațiilor pomicole.

În evidențele Direcției Agricole Constanța comuna Amzacea este evidențiată în 2006 cu o suprafață de 28 ha ocupate cu plantații de vie, suprafață care s-a menținut constantă din anul 1998 și până în prezent.

În tabelele de mai jos este prezentată evoluția producției de struguri și de fructe între anii 1992 și 2003, evoluție din care descrie trendul descendent al producției.

### Producția de struguri și fructe

ANUL	1992	1993	1994	1995	1996	1997
Producția de struguri - total – tone	112	140	140	112	112	112
Producția de fructe - total tone	80	70	100	120	90	110

ANUL	1998	1999	2000	2001	2002	2003
Producția de struguri - total – tone	84	84	80	110	112	112
Producția de fructe - total tone	92	98	90	120	70	80

\* Sursa datelor Primăria Amzacea

Pentru a încuraja înființarea plantațiilor viti - pomicole cu potențial de producție competitiv, precum și extinderea producțiilor ecologice, statul va acorda sprijin financiar producătorilor agricoli care înființează plantații viticole cu soiuri nobile. De sprijin financiar vor beneficia și producătorii agricoli care înființează plantații pomicole.

În vederea valorificării superioare a potențialului economic al comunei este necesară atragerea în zonă a unor investiții productive în prelucrarea legumelor și fructelor, pentru dezvoltarea activităților de servicii conexe activității agricole și nu în ultimul rând, pentru dezvoltarea turismului și agroturismului, sector care poate oferi multiple oportunități de investiții și de dezvoltare economică a zonei.

### **Piscicultura**

Comuna Amzacea are o rețea hidrografică foarte bogată. Nu are suprafețe de teren ocupate de bălți, heleștee, lacuri, motiv pentru care sectorul piscicol nu este dezvoltat.

#### **b. Sector secundar: Comerț – servicii**

La nivelul comunei există un număr de 15 agenți economici care desfășoară activități de comerț cu amănuntul și alți 11 agenți prestatori de servicii către populație.

Pe teritoriul comunei sunt depozite de materiale pentru construcții, depozite de cereale, pesticide și semințe.

Sunt și societăți comerciale care au ca obiect de activitate tâmplărie și vulcanizare, dar și panificație, transport de marfă și transport feroviar.

## ***Turismul***

Zonele pentru agroturism reprezintă în numeroase țări ale lumii o creație mai recentă, apărută din nevoia de evadare în spații de liniște, departe de orașele poluate, sau stațiunile turistice aglomerate. Ele pun în evidență specificul unor zone rurale (cadrul natural, construcții, obiceiuri, activități, tradiții gastronomice, etc.) variabile de la o zonă la alta.

Prin așezarea sa geografică, Amzacea nu dispune de potențial turistic.

Activitatea turistică pe teritoriul comunei Amzacea nu este dezvoltată, aici neexistând societăți specializate în agroturism.

În perimetrul comunei nu au fost identificate urme vechi de locuire sau alte monumente istorice. Nu există obiective turistice.

### ***c. Sector terțiar: Industria***

Industria nu este reprezentată pe teritoriul comunei, economia fiind exclusiv agrară, practică de 33 societăți și asociații agricole.

## ANALIZA S.W.O.T. A COMUNEI AMZACEA

FACTORI INTERNI	PUNCTE TARI	PUNCTE SLABE
<b>1. POZIȚIA GEO- POLITICĂ</b>	<ul style="list-style-type: none"> <li>• Situată în partea de sud-est a județului Constanța, la o distanță de 32 km de Municipiul Constanța;</li> <li>• Distanțe:               <ul style="list-style-type: none"> <li>- 23 km față de Negru Vodă - orașul cel mai apropiat</li> <li>- 30 km de frontiera cu Bulgaria,</li> <li>- 30 km de orașul Mangalia</li> </ul> </li> <li>• Gara cea mai apropiată este la Casicea, 10 km;</li> <li>• Disponibilitatea localităților în teritoriu favorizează organizarea programelor și demersurilor în sensul relansării economice, inclusiv cooperarea cu orașele Mangalia, Negru Vodă și Constanța;</li> </ul>	<ul style="list-style-type: none"> <li>• Alternanță de ani secetoși și umezi;</li> <li>• Precipitații reduse;</li> <li>• Temperaturi ridicate în anotimpul vara;</li> <li>• Ape curgătoare (pâraie) cu debite reduse, fără însemnătate economică;</li> <li>• Apele subterane constituie rezerve limitate;</li> <li>• Partea de nord a comunei este supusă inundațiilor la ploi torențiale și topirea zăpezilor;</li> </ul>
<b>2. ECONOMIA</b>  <b>2.1. ACTIVITĂȚILE PRODUCTIVE (sectorul industrial, IMM)</b>	<ul style="list-style-type: none"> <li>• Predominarea proprietății private asupra proprietății de stat;</li> <li>• Fond de terenuri ce permit reconversia în scopuri și cu funcții diverse;</li> <li>• Posibilități de dezvoltare prin mărirea intravilanului;</li> <li>• Fond de terenuri cu indicator de calitate ridicat pentru practicarea agriculturii, nepoluat sau degradate;</li> <li>• Posibilitatea relansării economice în principal prin practicarea agriculturii, pentru care comuna are condiții naturale deosebite;</li> </ul>	<ul style="list-style-type: none"> <li>• Număr mic de IMM-uri și nivel redus al dezvoltării acestora;</li> <li>• Indice de dezvoltare scăzut al întregii zone;</li> <li>• Lipsa activităților industriale în acest moment;</li> <li>• Slaba dezvoltare a serviciilor;</li> <li>• Insuficiența utilităților necesare realizării unei zone industriale în mediul rural;</li> <li>• Infrastructura de circulație slab dezvoltată ;</li> <li>• Inexistența unui sistem stimulatoriu pentru înființarea IMM-urilor în ramurile economice deficitare și cu mare potențial de dezvoltare viitoare;</li> <li>• Lipsa firmelor care au introdus sisteme de calitate ISO pentru produse și servicii;</li> </ul>
<b>2.2. SPAȚIUL RURAL</b>	<ul style="list-style-type: none"> <li>• Economia comunei este exclusiv agrară;</li> <li>• Calitatea solurilor pe care se practică agricultura,</li> </ul>	<ul style="list-style-type: none"> <li>• Nivel scăzut de mecanizare și modernizare a lucrărilor agricole;</li> </ul>

<p><b>(activități agricole, agricultura tradițională)</b></p>	<p>nedeградate și nepoluatе;</p> <ul style="list-style-type: none"> <li>• Ponderea mare a suprafeței agricole ce revine pe locuitor;</li> <li>• Tradiție în practicarea agriculturii și zootehniei;</li> <li>• Rețea de canale pentru irigații;</li> <li>• Efective de animale peste media pe țară, raportate la terenul agricol;</li> <li>• Soluri bogate în humus, cu grad de fertilitate peste media la nivelul județului;</li> <li>• Există fermă de ovine la Casicea, fermă de bovine la Amzacea, moară și societăți cu profil agricol la Scărișoreanu;</li> <li>• Terenuri neproductive folosite ca pășuni;</li> </ul>	<ul style="list-style-type: none"> <li>• Uzura fizică și morală a utilajelor agricole; număr mic de utilaje agricole deținute de locuitori;</li> <li>• Pondere redusă a activităților complementare agriculturii (servicii, prelucrarea produselor agricole și animale) care conduce și la depopularea satelor;</li> <li>• Inexistența activităților industriale;</li> <li>• Reducerea numărului de animale și a calității produselor industrializate;</li> <li>• Sistemul de irigații nu mai este funcțional, datorită eficienței economice reduse;</li> <li>• Slabă tendință de asociere; constituirea unor grupuri de producători este privită cu reticență ;</li> <li>• Lipsa culturilor alternative și monocultura vegetală;</li> <li>• Lipsa perdelelor de protecție;</li> <li>• Lipsa filierelor de depozitare-valorificare a produselor obținute;</li> <li>• Slaba informare în domeniu;</li> <li>• Productivitate redusă cauzată de fărâmițarea terenurilor aflate în proprietate privată, irigări necorespunzătoare, unități de producție mici;</li> <li>• Existența unor suprafețe agricole necultivate și nevalorificate;</li> <li>• Drumuri agricole insuficiente și nemodernizate;</li> </ul>
<p><b>2.3. TURISM</b></p>	<ul style="list-style-type: none"> <li>• Varietatea peisajului (alternanța deal –câmpie–depresiune);</li> <li>• Natură în mare parte bine conservată și nepoluată;</li> <li>• Obiceiuri și tradiții ale naționalităților conlocuitoare, bine conservate;</li> </ul>	<ul style="list-style-type: none"> <li>• Lipsa obiectivelor turistice;</li> <li>• Insuficienta promovare a atracțiilor locale;</li> <li>• Oferta serviciilor turistice este inexistentă;</li> <li>• Lipsa parcurilor și a zonelor de agrement;</li> </ul>
<p><b>2.4. COMERȚUL ȘI SERVICIILE</b></p>	<ul style="list-style-type: none"> <li>• Dezvoltarea sectorului privat în comerț și servicii în detrimentul activităților industriale;</li> <li>• Servicii informatice – este asigurat accesul la INTERNET;</li> <li>• Servicii de alimentație publică îmbunătățite;</li> </ul>	<ul style="list-style-type: none"> <li>• Lipsa infrastructurii tehnico – edilitare pentru a putea oferi servicii de calitate;</li> <li>• Calitatea modestă și densitatea redusă a unităților de alimentație publică amplasate de-a lungul căilor principale de circulație;</li> </ul>



	<ul style="list-style-type: none"> <li>• Dezvoltarea sectorului de transport marfă pe cale rutieră, ferată (gara Casicea la 10 km) și navală (pe Canalul Dunăre Marea Neagră, aflat la aproximativ 28 km)</li> </ul>	<ul style="list-style-type: none"> <li>• Servicii financiar - bancare puțin accesibile în mediul rural;</li> </ul>
<p><b>3. RESURSE UMANE</b></p> <p><b>FORȚA DE MUNCĂ ȘI ȘOMAJUL</b></p>	<ul style="list-style-type: none"> <li>• Dinamica pieței forței de muncă determinată de dinamica economică a județului;</li> <li>• Existența unităților de învățământ;</li> <li>• Rezervă de forță de muncă numeroasă;</li> <li>• Gradul ridicat de alfabetizare al populației, peste media pe țară;</li> <li>• Populația aptă de muncă reprezintă 63,62% din totalul populației;</li> <li>• Populație turco-tătară 12,10%;</li> <li>• Nivel redus de conflicte sociale între cetățeni;</li> <li>• Forță de muncă calificată în agricultură;</li> </ul>	<ul style="list-style-type: none"> <li>• Distribuția inegală în teritoriu a populației;</li> <li>• Relevanța slabă a evidenței și statisticilor privind utilizarea forței de muncă;</li> <li>• Calificări reduse specifice specializărilor de înaltă calificare și tehnologilor înalte;</li> <li>• Rata scăzută de ocupare în activități meșteșugărești</li> <li>• Rata ridicată de ocupare a forței de muncă în agricultură;</li> <li>• Lipsa unei corelări între cererea și oferta de forță de muncă și investiții reduse în resursele umane;</li> <li>• Lipsă acută de locuri de muncă, tendință de creștere a ratei șomajului;</li> <li>• Putere financiară scăzută a populației;</li> </ul>
<p><b>4. INFRASTRUCTURĂ ȘI TELECOMUNICAȚII</b></p>	<ul style="list-style-type: none"> <li>• Teritoriul comunei este traversat de: <ul style="list-style-type: none"> <li>- DN 38 - face legătura între Constanța – Amzacea și punctul de trecere al frontierei de la Negru Vodă</li> <li>- DJ 392 - face legătura între Amzacea – General Scărișoreanu și Plopeni.</li> </ul> </li> <li>• Existența unei rețele de drumuri comunale – total 47,2 km ;</li> <li>• Sectoare de drum comunal asfaltate (3,4 km);</li> <li>• Infrastructură de alimentare cu energie electrică, bine dezvoltată;</li> <li>• Legături intercomunale: <ul style="list-style-type: none"> <li>- Satul General Scărișoreanu, așezat de-a lungul DJ 392, la o distanță de 8 km față de Amzacea.</li> <li>- Satul Casicea cu legătură pe DC 25, la 7 km de General Scărișoreanu.</li> </ul> </li> </ul>	<ul style="list-style-type: none"> <li>• Starea tehnică precară a drumurilor comunale (3 km drumuri pietruit și 40,25 km drumuri de pământ);</li> <li>• Procentul redus al drumurilor modernizate și străzilor pietruite, afectează nevoile de comunicare și transport;</li> <li>• Lipsa de întreținere a lucrărilor de hidroameliorare (sistem de irigații impracticabil), cu repercusiuni negative asupra terenurilor (secetă);</li> <li>• Distanță mare față de aeroporturi;</li> <li>• Sistem de alimentare cu apă insuficient;</li> <li>• Inexistența unui sistem alternativ de alimentare cu energie electrică;</li> <li>• Lipsa sistemului de canalizare și a unor stații de epurare zonale a apelor uzate;</li> <li>• Gestiunea deficitară a deșeurilor;</li> </ul>

	<ul style="list-style-type: none"> <li>• Trei Agenții Poștale, câte una în fiecare sat component al comunei;</li> <li>• Gară feroviară la Casicea;</li> <li>• Rețea de iluminat public stradal;</li> <li>• Toate gospodăriile existente sunt racordate la sistemul de furnizare și distribuție a energiei electrice;</li> <li>• Racordare la rețeaua de telefonie fixă (la centrala telefonică din Topraisar) și telefonie mobilă cu semnal bun;</li> <li>• Acces INTERNET;</li> <li>• Pagină de web a Primăriei Amzacea: <a href="http://www.primaria-amzacea.ro">www.primaria-amzacea.ro</a>;</li> </ul>	<ul style="list-style-type: none"> <li>• Lipsa sistemului de furnizare și distribuție a gazelor naturale;</li> <li>• Utilizarea limitată a calculatoarelor personale pentru conectare la sistemul de Internet;</li> <li>• Lipsa instituțiilor bancare pe teritoriul comunei;</li> </ul>
<p><b>5. EDUCAȚIE</b></p> <p><b>5.1. ÎNVĂȚĂMÂNT ȘI SPORT</b></p>	<ul style="list-style-type: none"> <li>• Rețea de învățământ școlar adaptată cerințelor zonei: învățământ preșcolar, primar și gimnazial;</li> <li>• Procent de școlarizare primară și medie ridicat ;</li> <li>• Populație școlară stabilă;</li> <li>• Personal didactic stabil, calificat și titular pe posturi;</li> <li>• Existența unor terenuri de sport în Amzacea și Casicea;</li> </ul>	<ul style="list-style-type: none"> <li>• Insuficientă racordare la tehnicile de vârf;</li> <li>• Starea rea a clădirilor și dotărilor pentru sport;</li> <li>• Reducerea activităților sportive la care participă elevii;</li> <li>• Lipsa spațiilor verzi;</li> <li>• Bază materială deficitară;</li> </ul>
<p><b>5.2. CULTURA</b></p>	<ul style="list-style-type: none"> <li>• Tradiții culturale, istorice, etnice, folclorice;</li> <li>• Cămine Culturale în Scărișoreanu și Casicea;</li> <li>• Existența Bibliotecii comunale;</li> <li>• Biserici ortodoxe în Scărișoreanu și Casicea;</li> <li>• Trei geamii: două în Amzacea și una în Casicea, pentru cei 326 locuitori de etnie turco-tătară.</li> </ul>	<ul style="list-style-type: none"> <li>• Inexistența altor instituții culturale;</li> <li>• Accesibilitate redusă a populației la activități culturale;</li> <li>• Promovarea slabă a acțiunilor cu caracter cultural;</li> <li>• Fond de carte insuficient la Biblioteca comunală;</li> <li>• Lipsa unei Biserici ortodoxe în localitatea Amzacea;</li> </ul>
<p><b>5.3. SĂNĂTATE ȘI ASISTENȚĂ SOCIALĂ</b></p>	<ul style="list-style-type: none"> <li>• Cabinet medical privat cu punct de lucru în localitatea General Scărișoreanu</li> <li>• Două dispensare medicale situate în Amzacea și General Scărișoreanu, care nu necesită reabilitare.</li> <li>• Există o farmacie în localitatea Amzacea și un</li> </ul>	<ul style="list-style-type: none"> <li>• Starea rea a clădirilor și dotărilor pentru sănătate și servicii de asistență socială;</li> <li>• Servicii insuficient diversificate pentru diferite categorii de persoane defavorizate;</li> <li>• Număr mare de pacienți/ medic;</li> </ul>

	<p>dispensar veterinar cu medic veterinar cu un medic veterinar;</p> <ul style="list-style-type: none"> <li>• Administrația publică locală asigură fonduri și servicii pentru protecție socială;</li> <li>• Serviciul de intervenție pentru stingerea incendiilor este asigurat de Brigada de Pompieri Chirnogeni;</li> </ul>	<ul style="list-style-type: none"> <li>• Cea mai apropiată stație de salvare și cel mai apropiat spital sunt în Orașul Mangalia;</li> </ul>
<p><b>6. PROTECȚIA MEDIULUI ȘI SPAȚIUL DE TRAI</b></p>	<ul style="list-style-type: none"> <li>• Pe teritoriul comunei nu există surse de poluare majoră, lipsind obiectivele cu emisii de noxe, sau cu deversări de lichide poluante;</li> <li>• Comuna nu are terenuri care necesită reconstrucție ecologică (terenuri degradate sau poluate);</li> <li>• Nu se află în evidența Agenției Județene pentru Protecția Mediului Constanța ca fiind zonă critică din punct de vedere al poluării aerului, apelor de suprafață sau subterane;</li> <li>• Existența unei infrastructuri corespunzătoare pentru exploatarea resurselor de apă subterană și asigurarea rețelelor de alimentare cu apă;</li> <li>• Resurse de apă proprii cu apă potabilă de bună calitate în subteran;</li> <li>• Există serviciu de gospodărie comunală;</li> </ul>	<ul style="list-style-type: none"> <li>• Au fost semnalate de-a lungul timpului riscuri naturale cu efect asupra elementelor naturale sau cu efect asupra locuitorilor și a cadrului construit;</li> <li>• Problemele care privesc protecția mediului decurg din condițiile naturale, evacuarea deșeurilor menajere, a dejecțiilor umane și animaliere;</li> <li>• Platformele de gunoi nu respectă standardele Uniunii Europene în domeniu;</li> <li>• Inexistența stațiilor și instalațiilor de epurare pentru procesarea integrală a debitelor de ape uzate provenite din activitățile agrozootehnice sau din gospodăriile populației;</li> <li>• Sistem de canalizare inexistent;</li> <li>• Lipsa politicilor privind economisirea și conservarea energiei neconvenționale (energie eoliană și solară);</li> <li>• Lipsa perdelelor de protecție;</li> <li>• Starea de degradare a fondului construit, în satele comunei dominând materialele nedurabile;</li> <li>• Nivelul scăzut al managementului informației de mediu;</li> <li>• Lipsa educației în spiritul protecției mediului;</li> </ul>

<b>FACTORI EXTERNI</b>	<b>OPORTUNITĂȚI</b>	<b>AMENINȚĂRI</b>
<p><b>1.</b> <b>POZIȚIA GEO- POLITICĂ</b></p>	<ul style="list-style-type: none"> <li>• Aderarea României la Uniunea Europeană la 1 ianuarie 2007;</li> <li>• Îmbunătățirea legislației și cadrului instituțional în România;</li> <li>• Extinderea autonomiei decizionale și financiare în toate sectoarele de activitate;</li> <li>• Stabilitate și coerență politică internă;</li> <li>• Posibilitate de cooperare transfrontalieră (granița cu Bulgaria la 30 km);</li> <li>• Teritoriul comunei este traversat de traseul DN 38, care face legătura între Constanța și punctul de trecere al frontierei de la Negru Vodă;</li> </ul>	<ul style="list-style-type: none"> <li>• Revenirea la un sistem administrativ centralizat;</li> <li>• Controlarea economiei de către politic;</li> <li>• Lipsa lucrărilor de întreținere a canalului ce străbate cele trei localități pentru evitarea inundațiilor;</li> </ul>
<p><b>2.</b> <b>ECONOMIA</b></p> <p><b>2.1.</b> <b>ACTIVITĂȚILE PRODUCTIVE (sectorul industrial, IMM)</b></p>	<ul style="list-style-type: none"> <li>• Creșterea plafonului fondurilor de finanțare nerambursabile pentru România;</li> <li>• Posibilitatea accesării fondurilor UE pentru dezvoltarea infrastructurii de afaceri și echiparea edilitară a teritoriului;</li> <li>• Aplicarea strategiei naționale de dezvoltare economico-socială pe termen mediu;</li> <li>• Stabilizarea mediului macroeconomic;</li> <li>• Cooperarea transfrontalieră;</li> <li>• Reorientarea băncilor în sprijinul dezvoltării sectorului IMM;</li> <li>• Potențial energetic ridicat prin valorificarea corespunzătoare a vânturilor și a energiei solare;</li> </ul>	<ul style="list-style-type: none"> <li>• Creșterea prețului utilităților și a terenurilor va duce la scăderea atractivității comunei pentru investitorii străini;</li> <li>• Neadaptarea produselor și serviciilor la standardele de calitate impuse de UE;</li> <li>• Intrarea masivă pe piață a produselor din import;</li> <li>• Lipsa unei corelări ale programelor de dezvoltare a infrastructurii și nevoile de echipare a zonelor cu potențial de dezvoltare a IMM;</li> <li>• Fiscalitatea excesivă;</li> <li>• Instabilitatea legislației;</li> <li>• Forța de muncă angajată la negru;</li> <li>• Concurența neloială;</li> </ul>
<p><b>2.2.</b> <b>SPAȚIUL RURAL (activități agricole, agricultura)</b></p>	<ul style="list-style-type: none"> <li>• Fonduri nerambursabile pentru agricultură și spațiul rural;</li> <li>• Sistemul de subvenții și stimulente pentru activități agricole;</li> <li>• Constituirea grupurilor de producători și susținerea</li> </ul>	<ul style="list-style-type: none"> <li>• Scăderea suprafețelor cultivate și a efectivelor de animale;</li> <li>• Depopularea satelor și îmbătrânirea populației;</li> <li>• Migrarea tineretului cu studii superioare;</li> <li>• Lipsa unei rețele informaționale în agricultură;</li> </ul>

<b>tradițională)</b>	financiară a acestora; <ul style="list-style-type: none"> <li>• Creșterea gradului de asociere între fermieri;</li> <li>• Stimularea stabilirii tinerilor specialiști în spațiul rural prin îmbunătățirea condițiilor de trai, de învățământ și a sistemului sanitar;</li> <li>• Diversificarea serviciilor în spațiul rural;</li> <li>• Cooperare între producătorii agricoli locali și industria alimentară;</li> <li>• Condiții pentru realizarea de produse agricole ecologice;</li> <li>• Creșterea dimensiunii exploatațiilor, prin concentrarea suprafețelor mari de teren;</li> <li>• Promovarea și stimularea asociațiilor agricole în scopul exploatării intensive a terenurilor;</li> <li>• Schimbarea destinației terenurilor agricole poate crea noi locuri de muncă;</li> <li>• Rezerve de forță de muncă ocupată în agricultură, care se poate reorienta spre alte activități economice;</li> </ul>	<ul style="list-style-type: none"> <li>• Modificări climatice, cu perioade de secetă și ploi abundente;</li> <li>• Valorificarea necorespunzătoare a producției agricole;</li> <li>• Lipsa unei corelări a culturilor cu cererea de pe piață;</li> <li>• Practicarea unei agriculturi tradiționale, cu productivitate scăzută;</li> <li>• Intrarea pe piață a produselor din import;</li> <li>• Sistem de stimulare și subvenționare a agriculturii sub nivelul celor acordate în alte țări;</li> </ul>
<b>2.3. TURISMUL</b>	<ul style="list-style-type: none"> <li>• Fonduri nerambursabile ale UE destinate dezvoltării turismului rural;</li> <li>• Existența unor programe de formare și perfecționare profesionale în domeniul turismului;</li> </ul>	<ul style="list-style-type: none"> <li>• Lipsa ofertelor turistice;</li> <li>• Lipsa serviciilor în sectorul de turism;</li> </ul>
<b>2.4. COMERȚUL ȘI SERVICIILE</b>	<ul style="list-style-type: none"> <li>• Oportunități de finanțare a unor proiecte care creează infrastructura necesară pentru dezvoltarea comerțului și a serviciilor;</li> <li>• Dezvoltarea comerțului electronic;</li> <li>• Dezvoltarea comerț cu cereale și animale;</li> <li>• Creșterea cererii pentru servicii profesionale;</li> <li>• Creșterea standardelor calitative în domeniu;</li> <li>• Înființarea de centre comerciale;</li> <li>• Existența unor programe de formare și perfecționare profesională în domeniu;</li> </ul>	<ul style="list-style-type: none"> <li>• Puterea de cumpărare redusă a populației;</li> <li>• Creșterea excesivă a costurilor serviciilor, în cazul aderării la UE;</li> <li>• Dificultăți de adaptare la standardele de calitate UE;</li> </ul>

<p><b>3.</b> <b>RESURSE UMANE</b></p> <p><b>FORȚA DE MUNCĂ ȘI ȘOMAJUL</b></p>	<ul style="list-style-type: none"> <li>• Dezvoltarea altor sectoare de activitate, conexe agriculturii va conduce la crearea de noi locuri de muncă;</li> <li>• Creșterea cererii pentru forță de muncă cu grad mai ridicat de calificare;</li> <li>• Organizarea de cursuri de formare și perfecționare profesională finanțate din fonduri nerambursabile;</li> </ul>	<ul style="list-style-type: none"> <li>• Fluctuațiile pe piața forței de muncă;</li> <li>• Migrarea forței de muncă, în special a celei tinere și calificate în afara granițelor țării;</li> <li>• Flexibilitatea scăzută a pieței forței de muncă în adaptarea la modificările apărute la nivelul cererii;</li> </ul>
<p><b>4.</b> <b>INFRASTRUCTURĂ ȘI TELECOMUNICAȚII</b></p>	<ul style="list-style-type: none"> <li>• Creșterea sumelor alocate prin instrumentele financiare și prin fondurile structurale destinate dezvoltării și reabilitării infrastructurii;</li> <li>• Dezvoltarea relațiilor de cooperare transfrontalieră;</li> <li>• Creșterea cererii pentru servicii de telecomunicații de calitate ridicată;</li> <li>• Terenuri libere pentru construcția de locuințe;</li> <li>• Posibilitatea utilizării transportului feroviar;</li> </ul>	<ul style="list-style-type: none"> <li>• Lipsa unei corelări a politicilor macroeconomice (bugetare, monetare, fiscale) cu realitățile și nevoile existente;</li> <li>• Creșterea prețurilor la serviciile de telecomunicații și transport;</li> <li>• Costul ridicat al carburanților în transportul public;</li> <li>• Degradarea infrastructurilor existente;</li> </ul>
<p><b>5.</b> <b>EDUCAȚIA</b></p> <p><b>5.1.</b> <b>ÎNVĂȚĂMÂNT ȘI SPORT</b></p>	<ul style="list-style-type: none"> <li>• Existența programelor de finanțare din partea UE și programe naționale pentru educație și învățământ;</li> <li>• Cadru legislativ flexibil, corelat cu cel european în domeniul calificării profesionale prin sistemul de învățământ ( formare inițială);</li> <li>• Sprijinul administrației locale și atragerea unor fonduri pentru dezvoltare regională în dezvoltarea și diversificarea activităților sportive;</li> </ul>	<ul style="list-style-type: none"> <li>• Insuficiența resurselor financiare pentru educație și sport;</li> <li>• Lipsa unei corelări între cererea și oferta de forță de muncă și investiții reduse în resursele umane;</li> <li>• Nivelul scăzut al salariilor din învățământ;</li> <li>• Migrarea profesorilor și a altor cadre implicate în procesul formării profesionale din învățământ către alte domenii sau în alte țări;</li> </ul>
<p><b>5.2.</b> <b>CULTURA</b></p>	<ul style="list-style-type: none"> <li>• Sprijinul administrației locale și atragerea unor fonduri pentru dezvoltare regională în dezvoltarea și diversificarea activităților culturale;</li> </ul>	<ul style="list-style-type: none"> <li>• Insuficiența resurselor financiare pentru cultură;</li> <li>• Reducerea interesului pentru spectacole și activități culturale din partea tinerilor;</li> </ul>
<p><b>5.3.</b> <b>SĂNĂTATE ȘI ASISTENȚĂ SOCIALĂ</b></p>	<ul style="list-style-type: none"> <li>• Alocări bugetare pentru susținerea sistemului medical;</li> <li>• Personal calificat;</li> </ul>	<ul style="list-style-type: none"> <li>• Subfinanțarea domeniului sanitar;</li> <li>• Migrarea specialiștilor peste hotare;</li> </ul>

<p style="text-align: center;"><b>6. PROTECȚIA MEDIULUI ȘI SPAȚIUL DE TRAI</b></p>	<ul style="list-style-type: none"> <li>• Elaborarea de programe regionale și județene pentru protecția mediului;</li> <li>• Existența Fondurilor structurale pentru protecția mediului;</li> <li>• Programe guvernamentale bilaterale între România și diverse țări UE;</li> <li>• Problemele de mediu reprezintă priorități pentru autoritatea publică locală;</li> </ul>	<ul style="list-style-type: none"> <li>• Compromiterea rezervei de apă subterană prin nerespectarea principiului exploatării durabile a resurselor de apă și prin lipsa stațiilor și instalațiilor de epurare;</li> <li>• Lipsa interesului pentru protecția mediului;</li> </ul>
--	--	---

## STRATEGIA DE DEZVOLTARE ECONOMICO-SOCIALĂ DURABILĂ A COMUNEI AMZACEA PE TERMEN LUNG

Fondurile Structurale au ca scop promovarea și sprijinirea dezvoltării sociale și economice a regiunilor defavorizate ale Uniunii Europene prin furnizarea de infrastructură necesară, dar în special prin întărirea spiritului antreprenorial, încurajarea investițiilor în activități de afaceri și stimularea căilor de dezvoltare integrată în zonele subdezvoltate, în scopul de a exploata legăturile dintre diferitele măsuri asumate și de a sprijini noile abordări în politicile de dezvoltare locală.

Experiența europeană trecută și prezentă cu privire la finanțarea oferită de Fondurile Structurale a arătat faptul că abordările dezvoltării teritoriale pot fi extrem de diferite. S-a confirmat faptul că, deși existau zone în care situația era similară, abordările alese pentru fiecare zonă în parte erau diferite, în raport cu obiectivele lor generale, compoziția parteneriatului local, conducerea acestuia, etc.

În acest context este necesară elaborarea strategiei proprii de dezvoltare a fiecărui Grup de Acțiune Locală (GAL), în funcție de particularitățile specifice caracteristice fiecărei zone.

Strategia proprie de dezvoltare reprezintă un material programatic care are la bază o analiză-diagnostic a situației economice și sociale existente la nivelul zonei aferente GAL-ului, bazată pe o analiză S.W.O.T. pentru identificarea punctelor tari și a punctelor slabe, care constituie baza stabilirii unor obiective pe termen mediu și lung, precum și a căilor de urmat pentru atingerea acestora.

Sub denumirea de Plan Local de Acțiune (PLA), Strategia proprie de dezvoltare a zonei pe termen mediu și lung, constituie principalul instrument al GAL – urilor pentru a accesa Fondurile Structurale și conține măsuri de acțiune pentru dezvoltarea integrată a zonei la diferite niveluri: la nivel orizontal, prin promovarea acțiunilor intersectoriale; la nivel vertical intrasectorial, prin implementarea de acțiuni locale de sprijin a spiritului antreprenorial, de la faza de producție la marketing și distribuție; la nivel teritorial, prin valorificarea resurselor locale ca mijloc de promovare a întregului teritoriu; la nivel funcțional și de resurse, printr-o continuă coordonare a diferitelor proiecte în aceeași zonă.

Abordarea teritorială pentru elaborarea Planului Local de Acțiune face posibilă explorarea de noi căi de dezvoltare, chiar în zone unde declinul pare prea avansat și ireversibil. Parteneri locali activi, capabili de a “imagina” un viitor, pot restructura activități existente sau, dacă s-au deteriorat prea mult, pot propune un proiect de dezvoltare locală complet nou, pentru care trebuie creată o nouă identitate și imagine a zonei.

Scopul elaborării **Strategiei de Dezvoltare locală a comunei Amzacea** este acela de a pune la dispoziția tuturor factorilor interesați în progresul comunității și a zonelor limitrofe, o gândire unitară cu privire la căile necesare a fi de urmat, creând



premisele apariției unui efect sinergic, benefic pentru asigurarea unei dezvoltări armonioase și durabile.

Prezenta strategie reprezintă documentul de bază al administrației publice locale, pentru următorii 7 ani, în vederea corelării acțiunilor la nivel local în toate sectoarele care pot și trebuie să contribuie la progresul întregii comunități.

**Strategia de Dezvoltare locală a comunei Amzacea** constituie un tot unitar, echilibrat, măsurile dintr-un domeniu influențând evident și alte domenii și împletindu-se în mod armonios, iar efectele lor fiind congruente și complementare. Trebuie precizat faptul că dezvoltarea economică a zonei nu poate fi un scop în sine ci ea trebuie să ducă la îmbunătățirea nivelului de trai al locuitorilor, pentru a asigura acestora o viață mai bogată în conținut și mai armonioasă.

Scopul major al prezentei **Strategii de Dezvoltare locală a comunei Amzacea** este asigurarea prosperității și a calității vieții locuitorilor.

Obiectivele, Prioritățile și Măsurile de dezvoltare strategică sunt un rezultat al Analizei cadrului de referință și al Analizei de potențial (SWOT) al comunei Amzacea, elaborate pe baza datelor oficiale, furnizate de instituțiile și autoritățile publice implicate.

Acțiunile ce vor fi întreprinse au în vedere crearea capacității de absorbție pentru Fondurile Structurale, care vor putea finanța multe proiecte de dezvoltare începând cu anul 2007.

Acest sistem de Obiective specifice, Priorități sectoriale, Măsuri și Direcții de acțiune conferă un cadru complex, dar flexibil. Astfel, orice proiect de investiții ulterior se va putea include în prioritățile de dezvoltare a Comunei Amzacea, îndeplinind criteriul esențial și eliminându-l pentru accesarea Fondurilor de Preaderare și a celor Structurale, începând cu anul 2007.

## **OBIECTIVUL GENERAL ȘI DIRECȚIILE STRATEGICE DE DEZVOLTARE**

**Obiectiv general:** Îmbunătățirea calității vieții în comuna Amzacea și creșterea nivelului de trai prin încurajarea diversificării activităților economice și sprijinirea celor care activează în mediul rural, în condițiile unei dezvoltări durabile pe termen lung . Acest obiectiv general reprezintă exprimarea sintetică a principalelor scopuri ale acțiunilor necesare în următorii 7 ani.

În vederea realizării acestui deziderat au fost acceptate cinci **Direcții Strategice de Dezvoltare** :

1. Dezvoltarea agriculturii și economiei agroalimentare ;
2. Dezvoltarea și modernizarea infrastructurii de bază locale și a căilor de comunicație;
3. Creșterea calității vieții locuitorilor comunei prin îmbunătățirea și diversificarea serviciilor;
4. Protejarea mediului natural și a biodiversității;
5. Intensificarea activităților de cooperare transfrontalieră.

Cele cinci **direcții de acțiune** vor asigura, în următorii 7 ani, căile de realizare a dezvoltării locale, acestea reprezentând principalul obiectiv al *Strategiei de Dezvoltare locală a comunei Amzacea*.

În urma analizei efectuate la nivelul comunei Amzacea, s-au identificat **5 Domenii Prioritare de Acțiune**, în care factorii locali vor interveni, prin măsuri active, în vederea creării cadrului necesar realizării dezvoltării rurale. Cele **5 domenii** vizează:

- I. Infrastructura edilitară
- II. Agricultură și dezvoltare economică rurală
- III. Dezvoltarea industriei și serviciilor
- IV. Dezvoltarea unui marketing local pentru promovarea comunei Amzacea în exterior
- V. Dezvoltarea resurselor umane, creșterea gradului de ocupare și combaterea excluziunii sociale

## **I. Direcții de dezvoltare a infrastructurii edilitare**

Integrarea satului românesc în Uniunea Europeană nu se poate realiza fără dezvoltarea unei infrastructuri edilitare corespunzătoare, care să asigure un nivel minim de confort locuitorilor comunei și condiții propice de desfășurare a activității pentru agenții economici. Lucrările de infrastructură edilitară de interes public (rețele de canalizare, asigurarea energiei termice a locuințelor, rețele de energie electrică, drumuri practicabile, modernizare unități de învățământ și de instituții de cultură) sunt o prioritate pentru Primăria și Consiliul Local al comunei Amzacea.

Punctul de plecare al unui astfel de demers de planificare îl reprezintă analiza SWOT aferentă domeniului infrastructură edilitară.

## ANALIZA SWOT INFRASTRUCTURĂ

	<b>Puncte tari</b>	<b>Puncte slabe</b>
<b>Factori interni</b>	<ul style="list-style-type: none"> <li>• Aproximarea de orașul Constanța (32 km) pe DN 38;</li> <li>• Legături rutiere, cu orașele Constanța - Negru Vodă – granița cu Bulgaria, pe DN 38;</li> <li>• Existența unei rețele de drumuri comunale – total 47,2 km</li> <li>• Sectoare de drum comunal asfaltate (3,4 km);</li> <li>• Teritoriul comunei este traversat de:               <ul style="list-style-type: none"> <li>- DN 38 - face legătura între Constanța – Amzacea și punctul de trecere al frontierei de la Negru Vodă</li> <li>- DJ 392 - face legătura între Amzacea – General Scărișoreanu și Plopeni.</li> <li>- DC 25 – face legătura între satul Casicea - General Scărișoreanu.</li> </ul> </li> <li>• Infrastructură de alimentare cu energie electrică, bine dezvoltată;</li> <li>• Canalul Dunăre – Marea Neagră (în Nordul comunei)- posibilitate de circulație navală;</li> <li>• Infrastructură de alimentare cu energie electrică și distribuție a apei potabile;</li> <li>• Potențial ridicat pentru obținerea de energie electrică din surse alternative;</li> <li>• Trei Agenții Poștale, câte una în fiecare sat component al comunei;</li> <li>• Gară feroviară la Casicea;</li> <li>• Rețea de iluminat public stradal;</li> <li>• Toate gospodăriile existente sunt racordate la sistemul de furnizare și distribuție a energiei electrice;</li> <li>• Racordare la rețeaua de telefonie fixă (la centrala telefonică din Topraisar) și telefonie mobilă cu semnal bun;</li> <li>• Acces INTERNET;</li> </ul> <p>Pagină de web a Primăriei Amzacea: <a href="http://www.primaria-amzacea.ro">www.primaria-amzacea.ro</a>;</p>	<ul style="list-style-type: none"> <li>• Starea tehnică precară a drumurilor comunale;</li> <li>• Procentul redus al drumurilor modernizate și străzilor pietruite;</li> <li>• Lipsă parcaje în zona centrală;</li> <li>• Distanță mare față de aeroporturi;</li> <li>• Existența unui sistem de alimentare cu apă insuficient;</li> <li>• Lipsa de întreținere a lucrărilor de hidroameliorare (sistem de irigații impracticabil);</li> <li>• Inexistența unui sistem alternativ de alimentare cu energie electrică;</li> <li>• Lipsa sistemului de canalizare și a unor stații de epurare zonale a apelor uzate;</li> <li>• Inexistența unei gestiuni ecologice integrate a deșeurilor;</li> <li>• Lipsa sistemului de furnizare și distribuție a gazelor naturale;</li> <li>• Număr redus de calculatoare conectate la Internet;</li> <li>• Slabă asigurare a serviciilor de telefonie fixa în zonele izolate ale comunei;</li> <li>• Echipamente și tehnologii depășite fizic și moral;</li> </ul>

	<b>Oportunități</b>	<b>Amenințări</b>
<b>Factori externi</b>	<ul style="list-style-type: none"> <li>• Disponerea localităților în teritoriu favorizează organizarea programelor și demersurilor în sensul relansării economice, inclusiv cooperarea cu orașele Mangalia, Negru Vodă și Constanța;</li> <li>• Parteneriat public privat</li> <li>• Posibilitatea accesării unor surse atrase ale bugetului local (proiecte, surse guvernamentale, fonduri structurale de dezvoltare, surse private, taxe speciale);</li> <li>• Existența Grupului de Acțiune Locală din care face parte și comuna Amzacea;</li> </ul>	<ul style="list-style-type: none"> <li>• Lipsa personalului specializat în identificarea și elaborarea proiectelor de infrastructură și în accesarea fondurilor structurale;</li> <li>• Lipsa cofinanțării de la bugetul local pentru o serie de proiecte importante pentru comună;</li> <li>• Lipsa unei corelări a politicilor macroeconomice (bugetare, monetare, fiscale) cu realitățile și nevoile existente;</li> <li>• Degradarea infrastructurii tehnico – edilitare existente;</li> </ul>

## PROIECTE PRIORITARE DE INFRASTRUCTURĂ EDILITARĂ

În raport cu obiectivele și direcțiile de acțiune propuse, proiectele de infrastructură edilitară vizează următoarele domenii:

### **A. Amenajarea teritoriului și rețele tehnico-edilitare**

**a. Pietruirea și asfaltarea rețelei de drumuri** comunale pe următoarele distanțe:

- 3 km sunt în acest moment drumuri pietruite
- 40,25 km sunt în acest moment drumuri pământ

Față de situația existentă în circulația teritorială se impun următoarele:

- sistematizarea verticală a arterelor de circulație rutieră
- amenajarea corespunzătoare a truturilor (ca îmbrăcăminte și lățime) în zonele cu trafic pietonal semnificativ
- evacuarea apelor pluviale, prin amenajarea corespunzătoare a șanțurilor
- sporirea numărului de traversări șanțuri și refacerea celor existente
- amenajarea de stații de autobuz cu platforme separate, copertine, panouri afișare
- completarea cu elemente de organizare verticală și orizontală a circulației
- realizarea rețelei de străzi în zona de extindere a intravilanului (zona lotizată)

**b. Extinderea rețelei de alimentare cu apă potabilă** în satele Casicea și General Scărișoreanu;

**c. Construirea la Casicea a unui rezervor de înmagazinare apă;**

**d. Construirea unei stații de clorinare în General Scărișoreanu;**

**e. Amplasarea în nordul localității Amzacea a unei stații de epurare ape uzate menajere;**

**f. Realizarea sistemului de canalizare menajeră** în toate localitățile comunei Amzacea. Apele pluviale vor fi dirijate prin lucrări de sistematizare pe verticală prin amenajare de șanțuri și rigole și evacuate la suprafața terenului.

**g. Reabilitarea sistemului de irigații și a construcțiilor aferente precum și îmbunătățirea unităților de gospodărire a apelor.**

## **B. Infrastructura de energie și protecția mediului**

**a. Extinderea rețelei de alimentare cu energie electrică precum și amplasarea de noi posturi de transformare.** Se propune amplasarea unor posturi de transformare de tip aerian, în zonele lotizate, branșamente la consumatori precum și iluminatul public stradal;

**b. Sistem alternativ de alimentare cu energie electrică și termică.** Considerăm ca sursă alternativă de căldură și energie – amplasarea panourilor solare ce pot fi folosite în sezonul estival. Există și posibilitatea utilizării energiei eoliene, comuna fiind amplasată într-o zonă cu regim eolian constant;

**c. Introducerea sistemului de furnizare și distribuție a gazelor naturale;**

**d. Montarea unor posturi telefonice în General Scărișoreanu și în Casicea;**

**e. Elaborarea unui plan de management integrat al deșeurilor,** care să rezolve problemele de salubritate ale comunei având în vedere colectarea selectivă a deșeurilor. Se are în vedere depozitarea controlată a deșeurilor menajere la platformele de gunoi stabilite în extravilanul localităților.

Se va amenaja o platformă de gunoi pentru localitatea Amzacea în suprafață de 0,5 ha, amplasată la 1,8 km sud de comuna Amzacea și o platformă de gunoi la 1 km nord-est de satul Casicea, ce deservește localitățile Scărișoreanu și Casicea.

**f. Realizarea unor perdele de protecție a drumurilor județene, comunale a intravilanului, precum și crearea unor zone împădurite,** măsură necesară în vederea protejării localităților comunei de eroziune, alunecările de teren, inundații, etc.

În zona inundabilă din centrul localității Amzacea și General Scărișoreanu se propune amenajarea unui parc și a unei zone de agrement la care se adaugă terenul de sport existent (la Amzacea) și baza sportivă propusă la Scărișoreanu.

La Casicea pe niște terenuri neproductive s-au propus zone de spațiu verde-parc.

### **C. Infrastructura administrativă, culturală și educativă**

- a. Construirea unui cămin cultural în Amzacea;***
- b. Construirea unei Biserici ortodoxe în localitatea Amzacea;***
- c. Construirea unui dispensar uman în satul General Scărișoreanu;***
- d. Amenajare și dotare complex sportiv - sală de sport în Amzacea și Scărișoreanu;***
- e. Amenajarea și dotarea spațiilor de joacă din incinta unităților de învățământ;***
- f. Dotarea unităților de învățământ cu material didactic și echipamente IT;***
- g. Dotarea cu fond de carte a bibliotecii comunale;***
- h. Renovarea dispensarelor sanitar-umane și veterinare și dotarea prioritară a acestora cu aparatură se strictă necesitate***
- i. Construirea unei piețe agro- alimentare în Amzacea;***



## **II. Direcții de dezvoltare a agriculturii și economiei rurale**

Comuna Amzacea are funcția teritorială dominantă de centru pentru producția agrozootehnică, datorită mărimii teritoriului, calității solului, gradului ridicat de fertilitate, relief, condiții de accesibilitate și de irigare, precum și datorită numărului mare de persoane active, apte de muncă.

Astfel, resursele principale pentru dezvoltarea comunei le reprezintă terenurile agricole din extravilanul localității și populația aptă de muncă. Comuna Amzacea se va dezvolta în viitor ca centru de producție agrozootehnică.

Suprafața de teren destinată agriculturii are o pondere semnificativă în suprafața totală a teritoriului administrativ al comunei. Calitatea terenurilor din zonă, propice desfășurării unei agriculturi de tip intensiv, este dovedită de producțiile obținute la hectar de către producătorii agricoli individuali sau societăți comerciale din zonă și de posibilitatea utilizării sistemelor de irigații.

Agricultura realizată la nivelul comunei, este sub potențialul ei maxim. Dezvoltarea agriculturii în conformitate cu cerințele Uniunii Europene impune adoptarea unei strategii locale coerente în acest sector.

Statutul de stat membru al Uniunii Europene, piața liberă și permanenta competiție, impune trecerea de la o agricultură de subzistență la o agricultură eficientă.

Analiza S.W.O.T. pe acest domeniu evidențiază principalele direcții de acțiune locală care se vor realiza în următorii 7 ani, acțiuni care trebuie corelate cu politicile naționale în acest sector.

## ANALIZA SWOT AGRICULTURA

	<b>Puncte tari</b>	<b>Puncte slabe</b>
<b>Factori interni</b>	<ul style="list-style-type: none"> <li>• Economia comunei este exclusiv agrară;</li> <li>• Calitatea solurilor pe care se practică agricultura, nedegradate și nepoluate;</li> <li>• Soluri bogate în humus, cu o fertilitate foarte ridicată, pretabile tuturor culturilor;</li> <li>• Fond funciar important;</li> <li>• Potențial agricol și zootehnic;</li> <li>• Condiții climatice și de sol propice unei agriculturi de tip intensiv;</li> <li>• Ponderea mare a suprafeței agricole ce revine pe locuitor;</li> <li>• Tradiție în practicarea agriculturii și zootehniei;</li> <li>• Rețea de canale pentru irigații;</li> <li>• Efective de animale peste media pe țară, raportate la terenul agricol;</li> <li>• Soluri bogate în humus, cu grad de fertilitate peste media la nivelul județului;</li> <li>• Există fermă de ovine la Casicea, fermă de bovine la Amzacea, moară și societăți cu profil agricol la Scărișoreanu;</li> <li>• Posibilități de dezvoltare a agriculturii prin irigare;</li> <li>• Potențial mare de forță de muncă specializată și necalificată</li> <li>• Punerea la dispoziția investitorilor a terenurilor disponibile (pășuni) aflate în proprietate publică sau privată.</li> </ul>	<ul style="list-style-type: none"> <li>• Alternanță de ani secetoși și umezi;</li> <li>• Pânza freatică la adâncimi relativ mari;</li> <li>• Temperaturi ridicate în anotimpul vara;</li> <li>• Ape de suprafață cu debite reduse, fără însemnătate economică;</li> <li>• Infrastructură neadecvată pentru colectarea și manipularea produselor agricole de la micii producători;</li> <li>• Lipsa de informare asupra evoluției pieței agricole naționale și internaționale;</li> <li>• Nivel scăzut de mecanizare și modernizare a lucrărilor agricole;</li> <li>• Uzura fizică și morală a utilajelor agricole; număr mic de utilaje agricole deținute de locuitori;</li> <li>• Pondere redusă a activităților complementare agriculturii (servicii, prelucrarea produselor agricole și animale) care conduce și la depopularea satelor;</li> <li>• Inexistența activităților industriale;</li> <li>• Reducerea numărului de animale și a calității produselor industrializate;</li> <li>• Sistemul de irigații nu mai este funcțional, datorită eficienței economice reduse;</li> <li>• Slabă tendință de asociere; constituirea unor grupuri de producători este privită cu reticență ;</li> <li>• Lipsa culturilor alternative și monocultura vegetală;</li> <li>• Lipsa perdelelor de protecție;</li> <li>• Lipsa filierelor de depozitare-valorificare a produselor obținute;</li> <li>• Productivitate redusă cauzată de fărâmițarea terenurilor aflate în proprietate privată, irigări necorespunzătoare, unități de producție mici;</li> <li>• Existența unor suprafețe agricole necultivate și</li> </ul>

		nevalorificate; • Drumuri agricole insuficiente și nemodernizate; • Dependența populației de activitatea agricolă;
	<b>Oportunități</b>	<b>Amenințări</b>
<b>Factori externi</b>	<ul style="list-style-type: none"> <li>▪ Interes în creștere pentru produsele ecologice atât în România cât mai ales în Uniunea Europeană;</li> <li>▪ Posibilitatea accesării de fonduri pentru agricultură și dezvoltare rurală atât pentru sectorul public cât și pentru cel privat prin programele de finanțare ale Uniunii Europene, Banca Mondială și a altor instituții;</li> <li>▪ Implicarea din ce în ce mai activă a sectorului bancar și a fondurilor de garantare în susținerea agriculturii;</li> <li>▪ Facilitățile oferite în cadrul Politicii Agricole Comune și a Politicii de Dezvoltare Regională;</li> <li>▪ Cotele la produsele agricole negociate de România cu Uniunea Europeană.</li> </ul>	<ul style="list-style-type: none"> <li>▪ Întărirea imaginii mediului rural românesc ca o agricultură cu valoare adăugată redusă;</li> <li>▪ Eliminarea subvenționării directe a agriculturii;</li> <li>▪ Creșterea prețurilor la principalele materii prime consumate în procesul tehnologic;</li> <li>▪ Concurența liberă a produselor românești cu cele din alte state europene, o dată cu intrarea în Piața Comună;</li> <li>▪ Închiderea unor unități agricole și zootehnice datorită neconcordanței cu standardele de calitate și siguranță alimentară impuse de UE.</li> </ul>

## **PROIECTE PRIORITARE PENTRU SECTORUL AGRICOL**

### **1. Creșterea gradului de valorificare a producției agricole**

#### **Măsur:**

a). Înființarea de centre de prelucrare a produselor agroalimentare ( fabrică de prelucrare a laptelui, prelucrare a cărnii, fabrică de prelucrare a produselor de origine animală – piele și lână, fabrică de morărit și panificație, fabrică de prelucrare a legumelor);

b). Construirea unei fabrici pentru producția de combustibili obținuți din uleiuri vegetale - combustibil biodiesel;

c). Înființarea unei asociații de marketing care să aibă drept misiune dezvoltarea unei piețe agricole în zonă și desfășurarea de activități de susținere a intereselor agricultorilor;

d). Stimularea constituirii grupurilor de producători în scopul dezvoltării fermelor și a valorificării superioare a producțiilor obținute;

e). Asigurarea unei piețe de desfacere sigure și permanente prin construirea unei piețe agro – alimentare;

f). Organizarea de târguri periodice pentru produsele agroalimentare;

g). Asigurarea consumului de produse agricole și zootehnice din zonă și intensificarea schimburilor comerciale externe.

### **2. Dezvoltarea plantațiilor pomi-viticole**

**Măsura:** Refacerea și extinderea plantațiilor pomi-viticole

### **3. Creșterea valorii producției agricole prin conversia la agricultura ecologică**

#### **Măsur:**

a). Promovarea și dezvoltarea agriculturii ecologice în regiune, ca atu important în lupta de concurență cu produsele agricole provenite din alte regiuni ale țării și din Uniunea Europeană;

b). Instruirea producătorilor agricoli cu privire la cerințele tehnologice specifice agriculturii ecologice;

c). Creabilitatea sistemelor de irigații și încurajarea transferului de tehnologii în conformitate cu prevederile legale de protecția mediului pentru crearea premiselor spre o agricultură ecologică;

### **5. Creșterea performanțelor productive în domeniul producției agricole și zootehnice**

#### **Măsur:**

a). Introducerea de tehnologii noi

b). Stimularea dezvoltării culturilor irigabile și crearea de noi sisteme de irigații

c). Revitalizarea sectorului zootehnic

**6. Preîntâmpinarea fenomenelor de degradare a solului prin măsuri** ce vizează efectuarea de împăduriri, drenări, lucrări de amenajare a terenurilor.

Politicile locale, corelate cu cele la nivel național, susținute de fonduri ale Uniunii Europene vor transforma agricultura comunei Amzacea dintr-o agricultură de subsistență într-una modernă, capabilă să concureze cu cea din alte regiuni ale țării și chiar din Uniunea Europeană.

### **III. Direcții de dezvoltare a industriei și serviciilor în comuna Amzacea**

Eficientizarea agriculturii va determina migrarea consistentă a forței de muncă spre sectorul non-agricol.

Astfel, la nivelul comunei Amzacea, dezvoltarea unor unități de procesare a produselor agricole și zootehnice și a unei rețele competitive de prestări servicii este de o prioritate.

Strategia de dezvoltare economico-sociala locala a comunei Amzacea trebuie să pună accentul pe dezvoltarea industriei alimentare și serviciilor, astfel încât să se realizeze:

- apariția de noi întreprinderi care să presteze activități în domeniile procesării, depozitării, transportului și comercializării produselor agricole;
- crearea unei rețele de prestatori de servicii în domenii conexe agriculturii, dar și pentru populație;
- intensificarea schimburilor comerciale în zonă prin folosirea Canalului Dunăre – Marea Neagră, a transportului feroviar (gară CFR la 10 km) dar și a punctului de frontieră Negru – Vodă (23 km depărtare de Amzacea);
- dezvoltarea resurselor umane prin calificarea și recalificarea, cu precădere a șomerilor, în noi meserii, specifice sectorului serviciilor și industriei alimentare;

În acest mod, prin intermediul diversificării activităților desfășurate, se va înregistra o creștere a gradului de dezvoltare economică a zonei, și implicit a nivelului de trai al populației comunei Amzacea.

## ANALIZA SWOT SERVICII ȘI INDUSTRIE

	<b>Puncte tari</b>	<b>Puncte slabe</b>
<b>Factori interni</b>	<ul style="list-style-type: none"> <li>• Patrimoniu fizic (existența terenului și dotărilor minime pentru crearea de unități de procesare a produselor agricole și zootehnice);</li> <li>• Rețele tehnico-edilitare relativ dezvoltate (apă, energie electrică);</li> <li>• Rețele de telecomunicații și acces internet;</li> <li>• Existența unor producători agricoli și din domeniul zootehniei;</li> <li>• Căi de transport rutier și feroviar;</li> </ul>	<ul style="list-style-type: none"> <li>• Interes redus pentru zonă datorită slabei dezvoltări economico-sociale;</li> <li>• Lipsa unei strategii clare de dezvoltare a activităților industriale și de prestări servicii la nivelul comunei;</li> <li>• Nivel redus al cercetării – dezvoltării și al inovării;</li> <li>• Cultura antreprenorială slab dezvoltată / bază IMM slab dezvoltată;</li> <li>• Inexistența unui plan de management al deșeurilor;</li> </ul>
	<b>Oportunități</b>	<b>Amenințări</b>
<b>Factori externi</b>	<ul style="list-style-type: none"> <li>• Parteneriat public privat;</li> <li>• Posibilitatea accesării unor surse atrase la bugetul local (proiecte, surse guvernamentale, Fondurile Structurale și Fondul de Coeziune, surse private, taxe speciale);</li> <li>• Poziționare bună în județ din punct de vedere comercial;</li> <li>• Crearea Grupului de Acțiune Locală care include comuna Amzacea;</li> <li>• Posibilitatea dezvoltării transportului de mărfuri și a altor activități specifice;</li> <li>• Terenuri pentru concesiune și vânzare;</li> </ul>	<ul style="list-style-type: none"> <li>• Declinul economic continuu al activităților industriale majore din zonele învecinate;</li> <li>• Insuficiența resurselor bugetare;</li> <li>• Necorelarea responsabilităților transmise în finanțare cu resursele bugetare aferente;</li> <li>• Reducerea drastică a resurselor pentru finanțarea obiectivelor de investiții majore;</li> <li>• Creștere economică nesemnificativă;</li> <li>• Competiție regională la surse de finanțare;</li> <li>• Schimbări rapide în legislația economică.</li> </ul>

## Măsuri prioritare de acțiune pentru dezvoltarea industriei și serviciilor

Pornind de la analiza SWOT, se pot identifica câteva direcții de dezvoltare a activităților industriale și serviciilor:

- **Atragerea investițiilor străine directe** în comuna Amzacea, este o cale prin care se poate crește competitivitatea sectorului productiv, deoarece investitorii de regulă aduc tehnologii competitive și au și o piață sigură pentru produsele lor.
- **Atragerea investitorilor** prin punerea la dispoziție a terenurilor neproductive sau cele din apropierea fostului CAP- pentru mica industrie: confecții metal, tâmplărie de lemn, ateliere meșteșugărești, sera flori, pepinieră, etc.
- **Dezvoltarea de activități noi ( în sectorul secundar și cel terțiar )** prin următoarele **măsuri** care vor viza:
  - **Dezvoltarea serviciilor și relansarea activităților de industrie mică, tradiționale;**
  - **Definirea și localizarea zonelor de dezvoltare;**
  - **Realizarea unei centrale eoliene** pentru valorificarea forței vântului. O astfel de investiție ar permite alimentarea cu energie electrică a comunei și a localităților limitrofe la prețuri mai scăzute și asigurând protecția mediului;
- **Asigurarea unui management integrat al deșeurilor** prin elaborarea unui plan local corelat cu Planul Județean de Gestionare a Deșeurilor pentru Județul Constanța elaborat de Agenția Județeană de Protecția Mediului Constanța.
- **Dezvoltarea infrastructurii fizice - a utilităților - necesare pentru desfășurarea activităților productive.** Acest aspect are în vedere crearea unei zone industriale în comună și dotarea cu utilități pentru a crea condiții bune posibililor investitori.

Strategia de dezvoltare economico – socială a comunei Amzacea trebuie să pună accentul pe dezvoltarea serviciilor astfel încât să se realizeze:

- apariția de noi întreprinderi în domeniul transportului, ambalării, etichetării, depozitării și comercializării produselor agricole;
- intensificarea schimburilor comerciale în zonă;



- Dezvoltarea resurselor umane prin calificarea și recalificarea, cu precădere a șomerilor, în noi meserii, specifice sectorului serviciilor;
- Dezvoltarea sectorului de servicii și de consultanță tehnică acordată producătorilor și pregătirea managerială a acestora.

În acest mod, prin intermediul activităților desfășurate în noul centru logistic creat, se va înregistra o creștere a gradului de dezvoltare economică a zonei și implicit a nivelului de trai al populației.

Pentru realizarea acestor proiecte este necesară dezvoltarea unui plan de măsuri pentru stimularea investițiilor în infrastructura din regiune precum și pentru atragerea de investiții competitive directe.

:

#### **IV. Dezvoltarea unui marketing local pentru promovarea comunei Amzacea în exterior**

Marketingul localităților este o știință nouă, care adaptează principiile unei strategii de marketing la promovarea și dezvoltarea unor așezări umane. Marketingul local trebuie să fie un element permanent al gestiunii zonei și să stea la baza formulării politicilor de dezvoltare locală.

Cererea actorilor locali este cea care fundamentează decizia asupra programelor de investiții, presupune stabilirea unor programe prin care se pot valorifica punctele tari ale localităților și se pot atenua punctele slabe ale acestora, având ca obiectiv final creșterea nivelului de trai în fiecare localitate.

Politica de marketing are de asemenea menirea de a atrage locuitori, investitori și parteneri pentru programe de dezvoltare, prin promovarea imaginii zonei în exteriorul acesteia.

Așadar, promovarea comunei în exterior atât la nivel regional, național cât și internațional trebuie să se realizeze în baza unei strategii de marketing care să se adreseze unor grupuri țintă specifice, să cuprindă în primul rând obiectivele generale și specifice pe termen lung și să fie corelată cu dezvoltarea locală a comunei.

Într-o eră a comunicațiilor, unde publicitatea este agresivă pe toate canalele media, trebuie ca și autoritățile locale să învețe să facă față presiunii concurențiale existente între localități, pentru a pune în evidență punctele tari ale localităților precum și facilitățile oferite potențialilor investitori.

## **Măsuri prioritare de acțiune pentru promovarea imaginii comunei la exterior**

Analizând potențialul comunei Amzacea, au fost identificate următoarele direcții prioritare de acțiune:

### ➤ **Îmbunătățirea sistemului de comunicare și de marketing a comunei Amzacea.**

După stabilirea strategiilor locale pentru fiecare comună în parte este importantă elaborarea unor strategii de comunicare și de marketing prin care se pot transmite celor interesați oportunitățile locale - în special potențialilor investitori.

Realizarea unui program de marketing al comunelor are ca scop promovarea valorilor și a specificului local și atragerea de parteneri pentru realizarea programelor de dezvoltare locală.

Administrația publică locală a comunei Amzacea a stabilit legături de parteneriat în afaceri dar și de colaborare între instituții de învățământ, cultură și cercetare, precum și cu organizații neguvernamentale.

➤ **Dezvoltarea cooperării dintre comunele județului.** Crearea unor Grupuri de Acțiune Locală (GAL- uri) pentru conceperea și derularea unor programe de dezvoltare este o cale prin care se poate facilita dezvoltarea locală. Unirea în grupuri cu interes comun pentru realizarea unor proiecte pe care fiecare comună în parte nu ar putea să le desfășoare, crește șansele la o dezvoltare echilibrată a comunelor județului și permite dobândirea de experiență în derularea unor programe de cooperare. Cooperarea dintre comune este esențială pentru prioritizarea unor investiții în infrastructura fizică – modernizarea rețelelor de drumuri, a rețelei de energie electrică, apă și canalizare, a unor programe comune de protecție a mediului etc.

Comuna Amzacea face parte din Grupul de Acțiune Locală Topraisar alături de Primăriile Topraisar, Comana, Mereni, Bărăganu, Pecineaga, Ciocârlia.

Grupul de Acțiune Locală a fost constituit în vederea accesării Fondurilor Structurale ce sunt alocate României de la data aderării la Uniunea Europeană și în special pentru accesarea Inițiativei Comunitare “Leader +” ce va fi finanțată din bugetul Fondului European de Orientare și Garantare în Agricultură- Secțiunea Orientare (FEOGA).

➤ **Dezvoltarea cooperării transfrontaliere și parteneriatelor cu comunități similare din țară și străinătate** pentru realizarea unor obiective precum:

- experimentarea parteneriatelor transnaționale teritoriale, înțelese ca raporturi între instituțiile locale și țări diferite, pentru înlesnirea colaborării între instituții și societăți;
- schimburi de metodologii între administratorii locali și managerii de proiecte pentru dezvoltare locală;
- dezvoltarea de colaborări specific culturale, sociale și economice, pe baza intereselor și obiectivelor comune;
- realizarea unor întâlniri tehnice specifice de cooperare pentru dezvoltarea rurală și pentru programe comunitare Leader+
- realizarea de programe teritoriale integrate de dezvoltare rurală.

Sub aspectul cooperării transfrontaliere se vor urmări câteva direcții de acțiune:

- În domeniul relațiilor economice, prin:
  - elaborarea unor programe comune, în concordanță cu posibilitățile economice ale fiecărei părți ;
  - elaborarea și exploatarea unui sistem informativ comun;
  - stabilirea relațiilor de cooperare în domeniul producției agricole și a comerțului cu produse agricole;
  - sprijinirea încheierii de contracte economice între societățile comerciale;
- În domeniul lucrărilor de infrastructură de transport și comunicație: prin realizarea unor lucrări de infrastructură de transport.
- În domeniul mediului prin armonizarea activităților comune de protecție a solului, aerului și a apei;
- În domeniul culturii, educației, relațiilor civice, sănătății și sportului:
  - stabilirea relațiilor culturale și elaborarea programelor de colaborare culturală;
  - dezvoltarea și stabilirea colaborării în domeniul sănătății și asistenței sociale;
  - organizarea unor evenimente sportive regionale.

➤ **Protecția, conservarea și refacerea diversității biologice terestre și acvatică prin măsuri ce vizează :**

- organizarea de activități specifice de conștientizare și sensibilizare a publicului cu privire la importanța protecției mediului și menținerea biodiversității;
- creșterea suprafețelor împădurite.

## **V. Dezvoltarea resurselor umane, creșterea gradului de ocupare și combaterea excluziunii sociale**

În contextul economic actual, resursele umane au devenit principala resursă strategică pentru orice firmă, zonă, țară. Oamenii reprezintă principala sursă de avantaje competitive pentru o organizație, de cele mai multe ori insuficient exploatată, situație cu care se confruntă și comuna Amzacea.

De aceea, orice plan de dezvoltare al comunei implică necesitatea elaborării unei strategii privind resursele umane, care să conducă la:

- dezvoltarea de noi calificări care să corespundă evoluțiilor din sectorul economic. Aici menționăm dezvoltarea activităților conexe agriculturii, prestărilor de servicii și prelucrării produselor agricole;
- calificarea și recalificarea șomerilor și în special a grupurilor sociale vulnerabile (femei, minorități, persoane cu handicap etc.) și oferirea unor posibilități reale de acces la piața muncii;
- creșterea coeziunii sociale și eficientizarea activităților instituțiilor care oferă servicii sociale etc.

În acest mod, resursele umane din zonă vor contribui în mod activ și determinant la dezvoltarea economică și socială a comunei. O strategie coerentă privind resursele umane va conduce la creșterea performanțelor economice și a nivelului de trai al populației.

Dezvoltarea resurselor umane reprezintă o prioritate a comunei Amzacea și constituie atât o modalitate de creștere a gradului de ocupare cât și de combatere a excluziunii sociale. Măsurile sub această prioritate vor acționa în sinergie cu măsurile prevăzute în cadrul altor priorități, în scopul atingerii obiectivului general.

Pentru a avea o imagine de ansamblu asupra situației resurselor umane, este indispensabilă realizarea unei analize SWOT, care să surprindă și oportunitățile și amenințările de pe piața forței de muncă.

## ANALIZA SWOT DEZVOLTAREA RESURSELOR UMANE

	<b>Puncte tari</b>	<b>Puncte slabe</b>
<b>Factori interni</b>	<ul style="list-style-type: none"> <li>• potențial uman semnificativ al zonei;</li> <li>• grad ridicat de cuprindere în învățământul;</li> <li>• rată scăzută a abandonului școlar;</li> <li>• forță de muncă ieftină, disponibilă și cu o calificare satisfăcătoare pentru domeniile de activitate din comună;</li> <li>• numărul populației care își stabilește domiciliul în comună este în continuă creștere;</li> <li>• potențial pentru dezvoltarea activităților de comerț, servicii și industrie alimentară.</li> </ul>	<ul style="list-style-type: none"> <li>• insuficienta dezvoltare a activităților de instruire (formare profesională, calificare, recalificare);</li> <li>• lipsa de corelație a acestor programe cu noile tehnologii informaționale;</li> <li>• lipsa unor prognoze privind evoluția activităților economice din zonă și corelarea acestora cu necesarul de personal, pornind de la disponibilul existent;</li> <li>• cursuri insuficiente pentru șomeri și necorelarea acestora cu necesitățile pieței muncii;</li> <li>• rata a șomajului încă ridicată;</li> </ul>
	<b>Oportunități</b>	<b>Amenințări</b>
<b>Factori externi</b>	<ul style="list-style-type: none"> <li>• demersurile de corelare a procesului educațional și de instruire profesională cu necesitățile pieței muncii;</li> <li>• orientarea programelor spre specializări în domeniile cerute pe piața forței de muncă locală;</li> <li>• dezvoltarea antreprenoriatului;</li> <li>• întărirea capacității și pregătirii administrației publice în scopul acordării de consultanță prevocațională absolvenților, șomerilor pe termen lung și grupurilor vulnerabile pe plan social (femei, minorități, persoane cu handicap etc.);</li> <li>• intensificarea cooperării AJOFM Constanța cu instituții internaționale în direcția creșterii performanțelor în domeniul managementului resurselor umane;</li> <li>• apariția unor noi locuri de muncă prin demararea unor proiecte cu finanțare externă și prin atragerea investitorilor.</li> </ul>	<ul style="list-style-type: none"> <li>• oportunități restrânse pentru ocuparea unor locuri de muncă ce solicită un nivel superior de pregătire;</li> <li>• migrarea forței de muncă, în special tineri cu studii superioare;</li> <li>• existența pieței negre a muncii;</li> <li>• utilizarea fondurilor guvernamentale în special pentru rezolvarea problemelor sociale și mai puțin pentru a susține dezvoltarea economică a zonei.</li> </ul>

## **Măsuri prioritare de acțiune în domeniul resurselor umane**

Această prioritate reprezintă un instrument complementar tuturor celorlalte linii de intervenție prioritare, având ca scop îmbunătățirea și creșterea capacității resurselor umane de a răspunde cu succes nevoilor pieței forței de muncă locale. În contextul general al politicii de dezvoltare a resurselor umane un rol important îl va avea politica de incluziune socială.

Având în vedere elementele prezentate în cadrul analizei SWOT, pot fi desprinse câteva direcții de acțiune pentru dezvoltarea resurselor umane din comuna Amzacea:

### **A. Creșterea gradului de ocupare a forței de muncă**

**1) Măsuri active de combatere a șomajului.** La nivelul comunei există un segment important al populației care nu are un loc de muncă. Cea mai mare parte a populației active este ocupată în agricultură, în fermele de subsistență și în activități de comerț.

Alături de celelalte acțiuni întrevăzute în cadrul altor priorități, măsurile active pe piața muncii vor conduce la creșterea gradului de integrare pe piața muncii a tinerilor și a șomerilor de lungă durată, prin crearea de noi locuri de muncă.

**2) Stimularea dezvoltării de noi activități economice** în comuna Amzacea pentru a crea noi locuri de muncă, prin acordarea unor facilități de către Ministerul de resort.

**3) Stimularea tinerilor în demararea unei afaceri proprii.** Deoarece șomajul în rândul tinerilor absolvenți este ridicat, stimularea inițiativei de a demara o afacere proprie în rândul tinerilor poate constitui o metodă de reducere a șomajului în această categorie a populației.

Pentru atragerea persoanelor spre localitățile comunei Amzacea până în anul 2013, administrația publică locală a realizat lotizări ale terenurilor, pentru construcția de noi locuințe.

**4) Stimularea mobilității forței de muncă.** Posibilitățile de a găsi un loc de muncă corespunzător pregătirii, chiar în localitatea de domiciliu, sunt de multe ori reduse pentru persoanele aflate în căutarea unui loc de muncă. Pentru creșterea mobilității este necesară acționarea asupra factorilor care țin de posibilitatea deplasării – asigurarea de modalități de transport eficiente, precum și asupra mentalității, pentru a facilita deplasarea în scopul găsirii unui loc de muncă corespunzător pregătirii.

### **B. Dezvoltarea sistemului educațional**

#### **1. Dezvoltarea infrastructurii și a bazei materiale a sistemului educațional**

**2. Adaptarea învățământului la cerințele pieței muncii.** Acest lucru solicită o reorientare a programei școlare către tematici cerute în prezent, către acele calificări cerute pe piața muncii.

**3. Stimularea formării pentru adulți și a reconversiei profesionale.**

Programele de reconversie urmăresc adaptarea forței de muncă disponibile de pe piața muncii la exigențele potențialilor angajatori.

**C. Îmbunătățirea condițiilor de trai ale populației.**

**1. Reducerea excluziunii și asigurarea egalității de șanse.** Este cert că există o componentă importantă a excluziunii sociale legată de grupurile etnice dezavantajate și totodată pot fi identificate cu ușurință elemente ale excluziunii sociale în rândul handicapaților. Programele ce vizează combaterea excluziunii sociale și creșterea gradului de includere socială și a ratei de ocupare, vor dezvolta o abordare personalizată a nevoilor individuale pentru crearea oportunităților adecvate de găsire a locurilor de muncă.

**2. Restructurarea și dezvoltarea serviciilor sociale.** Acest tip de măsuri vizează necesitatea dezvoltării unei rețele de servicii sociale acordate grupurilor dezavantajate și persoanele aflate în nevoie, în vederea prevenirii riscului de marginalizare sau excluziune socială.

**3. Dezvoltarea de activități sportive, pentru timpul liber și de întreținere a sănătății.** Nivelul de trai este influențat de accesul la activități sportive recreative și de petrecere a timpului liber. În comuna Amzacea și în general în mediul rural, accesul la astfel de activități este foarte limitat, de aceea este importantă crearea unor structuri și dezvoltarea acestor activități.

Pe plan local va fi susținut proiectul ce vizează construirea unui teren de sport și a unei săli de sport în comună.

Aceste direcții strategice de acțiune vor permite dezvoltarea potențialului uman al comunei și valorificarea superioară a acestuia, resursele umane devenind un factor activ și determinant în procesul de dezvoltare economico-socială a comunei Amzacea.



## REFERINȚE BIBLIOGRAFICE

- ▀ Guvernul României - **Planul Național de Dezvoltare 2007 – 2013**, decembrie 2005
- ▀ Ministerul Integrității Europene - **Programele operaționale regionale 2007 – 2013**, aprilie 2006
- ▀ Ministerul Transporturilor, Construcțiilor și Turismului – **Programul operațional sectorial în domeniul transporturilor**, aprilie 2006
- ▀ Ministerul Economiei și Comerțului - **Programul operațional sectorial „Creșterea competitivității economice”**, aprilie 2006
- ▀ Ministerul Muncii Solidarității Sociale și Familiei - **Programul operațional sectorial „Creșterea resurselor umane 2007-2013”**, aprilie 2006
- ▀ Ministerul Mediului și Gospodării Apelor - **Programul operațional sectorial de mediu 2007-2013**, aprilie 2006
- ▀ Agenția de Dezvoltare Regională a Regiunii de Dezvoltare Sud Est – **Planul de Dezvoltare Regională a Regiunii Sud Est 2007-2013**
- ▀ InfoEuropa – **Eurobarometrul din mediul rural**, 2004
- ▀ InfoEuropa – **Eurobarometrul din mediul rural**, 2005
- ▀ Centrul de informare al Comisiei Europene în Europa – **10 + 2 întrebări despre agricultură și dezvoltarea rurală**, 2003
- ▀ Institutul Național de Statistică – **Statistica teritorială**, 2002
- ▀ Direcția Județeană de Statistică Constanța – **Fișele Localității Amzacea**, 1992-1997, 1998- 2003, 2004
- ▀ Agenția Județeană pentru Protecția Mediului Constanța
- ▀ Agenția Județeană pentru Ocuparea Forței de Muncă Constanța
- ▀ Direcția pentru Agricultură și Alimentație a Județului Constanța